



# POKYNY

2. závod oblastního žebříčku Valašské oblasti 2026  
2. závod oblastního žebříčku Hanácké oblasti 2026  
Závod rankingu s koeficientem 1.00  
veřejný závod v orientačním běhu

## DATUM A DRUH ZÁVODU

Sobota 28. března 2026 - závod jednotlivců na dlouhé trati s pevným pořadím kontrol.

## POŘÁDAJÍCÍ ORGÁN

Český svaz orientačních sportů - Valašská oblast

## POŘÁDAJÍCÍ SUBJEKT

Klub orientačního běhu – Směr Kroměříž (SKM)

## CENTRUM

Louka u Zdislavic - GPS: 49.2249628N, 17.2410708E

V prostorách areálu bude prostor pro stavbu oddílových tunelů.

**V centru závodu proběhne autogramiáda biatlonistky Gabriely Soukalové od 14:30 do 15:00.**

## PARKOVÁNÍ

Na travnaté ploše podél částečně zpevněné účelové komunikace. Dbejte pokynů pořadatelů. Vybírá se parkovné 50 Kč.

**Pro autobusy** je doporučeno použít západní přístupovou cestu od Morkovic, na křižovatce u parkování vysadit závodníky a poté pokračovat do Zdislavic na parkoviště dle plánu (GPS 49.22353, 17.26146 a 49.22268, 17.2614). V případě příjezdu východní cestou je doporučeno se vytočit na autobusové točny na začátku Morkovic, přijet z druhé strany a poté vysadit závodníky.

## PREZENTACE

V sobotu od 8:15 do 9:30 v centru závodu. V sobotu je možné provést i prezentaci na nedělní závod, viz <https://oris.ceskyorientak.cz/Zavod?id=9778>

Nebudou se rozdávat prezentační obálky. Daňové doklady jsou dostupné v ORIS, nebudou se tisknout. Dále netiskneme pokyny ani startovky pro jednotlivé kluby, informace o závodu jsou primárně na ORIS a stránkách závodu. Pokyny budou na informační tabuli v centru závodů. Kluby, které mají vše uhrazeno a nepožadují žádnou změnu, na prezentaci nemusí. Dohlášky pouze do naplnění vakantů, dle možností pořadatele.

## VZDÁLENOSTI

parkoviště – centrum: od 800 - 1300 m (dle varianty parkování), převýšení 35 – 55 m

centrum – start: 1500 metrů, převýšení 20 m

cíl – centrum: cíl je v centru závodu viz grafická část pokynů

## PŘEDPIS

Závodí se dle platných Pravidel orientačního běhu a Soutěžního řádu soutěží Valašské oblasti v orientačním běhu.

## PŘEDPOKLÁDANÉ ČASY VÍTĚZŮ

Dle platného soutěžního řádu.

## START 000

**Sobota v 10:30 hod.** - intervalový start dle startovní listiny (kat. HDR, OPEN-M a OPEN-S, od startu 000 do předpokládaného času 200 minut, tzn do 13:50)

Konkrétní čas pro kategorie HDR, OPEN-M a OPEN-S určí startér dle aktuální situace. Okamžik startu je u nich dán **oražením SI jednotky „START“**. Mimo kategorie HDR nebude připuštěn žádný doprovod, na trati OPEN-M a OPEN-S mohou startovat i dvojice (= 1 mapa).

## POPISY KONTROL

Popisy kontrol současně se startovními listinami budou k samoobslužnému odběru na informační tabuli v centru závodů. Na mapě popisy nejsou.

## MAPA

1:10 000, E=5m, mapový klíč ISOM 2017-2

stav únor 2026, mapy budou vodovzdorně upraveny – materiál Yupo 120g. Hlavní kartograf Vítězslav Pěček ml.

**Mapy se budou v cíli vybírat. Vydávat se budou v sobotu po závodě.**

Zvláštní mapové značky:

Černý křížek – jiný umělý objekt

Zelený křížek – vývrat

Oranžový trojúhelník – plošina

## PROSTOR ZÁVODU

Les a louka nad Zdislavicemi.

## TERÉN

Svažitý terén se smíšeným lesem a se střední hustotou lesních cest, členěný výraznými údolími a erozními rýhami. Část mapového prostoru je s podrostem a se sníženou průchodností.

## ZAKÁZANÉ PROSTORY

Zákaz vstupu do závodního prostoru před závodem.

## SYSTÉM RAŽENÍ

Elektronický systém SPORTident, jeden SI čip nesmí být v závodě použit vícekrát! Během závodu budou SI krabičky i cílové krabičky nastaveny na „bezkontaktní“ způsob ražení. Závodník je ve startovním koridoru povinen vymazat data z SI (krabička „clear“) a zkontrolovat vymazání (krabička „check“), v posledním koridoru bude krabička „SIAC TEST“ (slouží pro kontrolu „bezkontaktního“ ražení), dále orazí předepsané kontroly v závodě a skončí orazením SI jednotky na cílové čáře. V případě poruchy SPORTidentu ražte kleštěmi kdekoliv po okraji mapy, a potom nechte mapu zkontrolovat v cíli. Závodník je povinen vyčíst čip neprodleně po doběhu v centru! Půjčený čip se po vyčtení vrací!!

V případě ztráty zapůjčeného čipu budeme vybírat 1000,- Kč.

## POVINNÉ ÚSEKY:

- Start – startovní lampion
- Sběrka – cíl

## FÁBORKOVÁ LINIE

Pro kategorie DH10F, HDR oranžové fáborčky. **Nenaražení kontroly se trestá penalizací 10 min.**

## ČASOVÝ LIMIT

Pro všechny kategorie 150 minut. Uzavření cíle 150 min. po odstartování posledního závodníka.

## OBČERSTVENÍ

Na trati budou místa pro občerstvení (voda). Po doběhu v cíli voda se sirupem. V centru závodu bude zajištěno občerstvení, které poskytují místní spolky.

1. stánek s kávou, čajem, balenou vodou a s párkem v rohlíku.

2. stánek s klobásou, vepřové koleno (maso na váhu) a pivo. Oba stánky umožňují platby QR kódem nebo platit hotově českými korunami (hotově je preferovaný způsob platby).

Oddílový stánek nabídne domácí buchty.

## VÝSLEDKY

Průběžné výsledky budou zveřejňovány v centru závodů. A na <https://oresults.eu/>

Oficiální výsledky a mezičasy budou zveřejněny na webových stránkách závodu a <http://oris.orientacnisporty.cz/>

## VYHLÁŠENÍ VÝSLEDKŮ ZÁVODU

cca v 15:00 v centru závodu.

Vyhlašujeme první tři místa v kategorii DH10F, D/H10C až D/H18C,

V kategoriích H21-H90 a D21-D65 vyhlašujeme první místa. V kategorii **HDR dostanou všichni drobnou cenu při vyčtení SI čipu.**

## **WC + MYTÍ**

WC bude v centru závodu v TOITOI kabinkách.

Mytí bude zajištěno v lavorech. Voda nebude pitná!

## **PRVNÍ POMOC**

Základní ošetření v centru závodů – bezplatné pouze po doběhu. V případě úrazu v lese bude k dispozici čtyřkolka místní jednotky požární ochrany pro převoz do centra, případně k vozidlu ZZS.

## **UPOZORNĚNÍ**

**Souběžně s oblastními závody se koná Středoevropský pohár dorostu CEYOC 2026.**

**V centru závodu proběhne autogramiáda Gabriely Soukalové od 14:30 do 15:00.**

V centru závodu bude prodejní O-RUN stánek.

Všichni závodníci se účastní závodů na vlastní nebezpečí.

Přísný zákaz vstupu na soukromé pozemky.

Vyčítání a prezentace budou u cíle, viz plánek centra.

Provozování jakékoliv prodejní nebo propagační činnosti je možné pouze se souhlasem ředitele závodu.

## **JURY**

O členství v jury tímto žádáme tyto závodníky:

Pekárek Evžen (TZL), Otrusina Jiří (JPV), Slezák Libor (LCE)

## **PROTESTY**

Písemné protesty doložené vkladem 400,- Kč se předávají hlavnímu rozhodčímu. Adresa pro písemné protesty: Ing. Josef Zvoníček, Klub orientačního běhu Směr Kroměříž, SNP 3988/5, 767 01 Kroměříž. Nebo [info@smerkromeriz.cz](mailto:info@smerkromeriz.cz)

## **GDPR**

Přihlášením se na tento závod každý účastník souhlasí se zveřejněním svých osobních údajů v rozsahu povinného formátu ČSOS a to v podobě přihlášky, startovní listiny a výsledků na webu závodů, v informačním systému ORIS, v pokynech pro účastníky a na shromaždišti. V průběhu akce budou pořizovány zpravodajské fotografie sloužící k informování veřejnosti o proběhlém závodě, vyúčtování dotací na akci atd. v souladu s §89 zákona č. 89/2012 sb., Občanského zákoníku. Dále zde mohou být pořizovány fotografie k osobní potřebě závodníků (jako vzpomínka na závody, pro propagaci klubu OB) zejména z vyhlásování výsledků a doběhu do cíle. V případě, že nesouhlasíte s fotografováním, oznamte to explicitně fotografovi.

## **WEBOVÉ STRÁNKY - INFORMACE**

<https://smerkromeriz.cz/poradame/28-29-3-2026/>

**online situační mapa, včetně příjezdových cest** (v AJ) [t.ly/xGujB](https://t.ly/xGujB)

## **FUNKCIONÁŘI**

ředitel závodu – Jan Lachendro

stavitelé tratí – Pavel Dittrich R2

hlavní rozhodčí – Michaela Dittrichová R3

hlavní kartograf – Vítězslav Pěček R3

V Kroměříži dne 25. 3. 2026

Jan Lachendro – ředitel závodu

Pořadatel děkuje za spolupráci:



Konání akce umožnili podnik Lesy České republiky s.p., obec Troubky a Agro - společnost MORAVA. Děkujeme.



Závod v orientačním běhu se koná na území, které spravuje státní podnik Lesy České republiky, jsou to i Vaše lesy, chovejme se tady ohleduplně.

Činnost organizace je finančně podporována městem Kroměříž.




# GRAFICKÁ ČÁST

## SITUAČNÍ PLÁN






Shromaždiště a závodní prostor

-  Centrum závodu
-  Závodní prostor

Parkování

-  Parkování – 50 Kč sobota
-  Parkování BUS 1 a BUS 2
-  Parkování BUS 3 a BUS 4

Příjezdové cesty a přístup na shromaždiště

-  Výstup cestujících z autobusu
-  Západní příjezdová cesta (dopor. pro BUS)
-  Východní příjezdová cesta
-  Cesta z parkoviště do centra
-  Doporučená cesta pro parkování BUS



# PLÁNEK CENTRA

