

# POKYNY



## 3. kolo

## Východočeského poháru v orientačním běhu 2026

**Pořadatelský orgán:** Východočeská oblast sekce orientačního běhu ČSOS

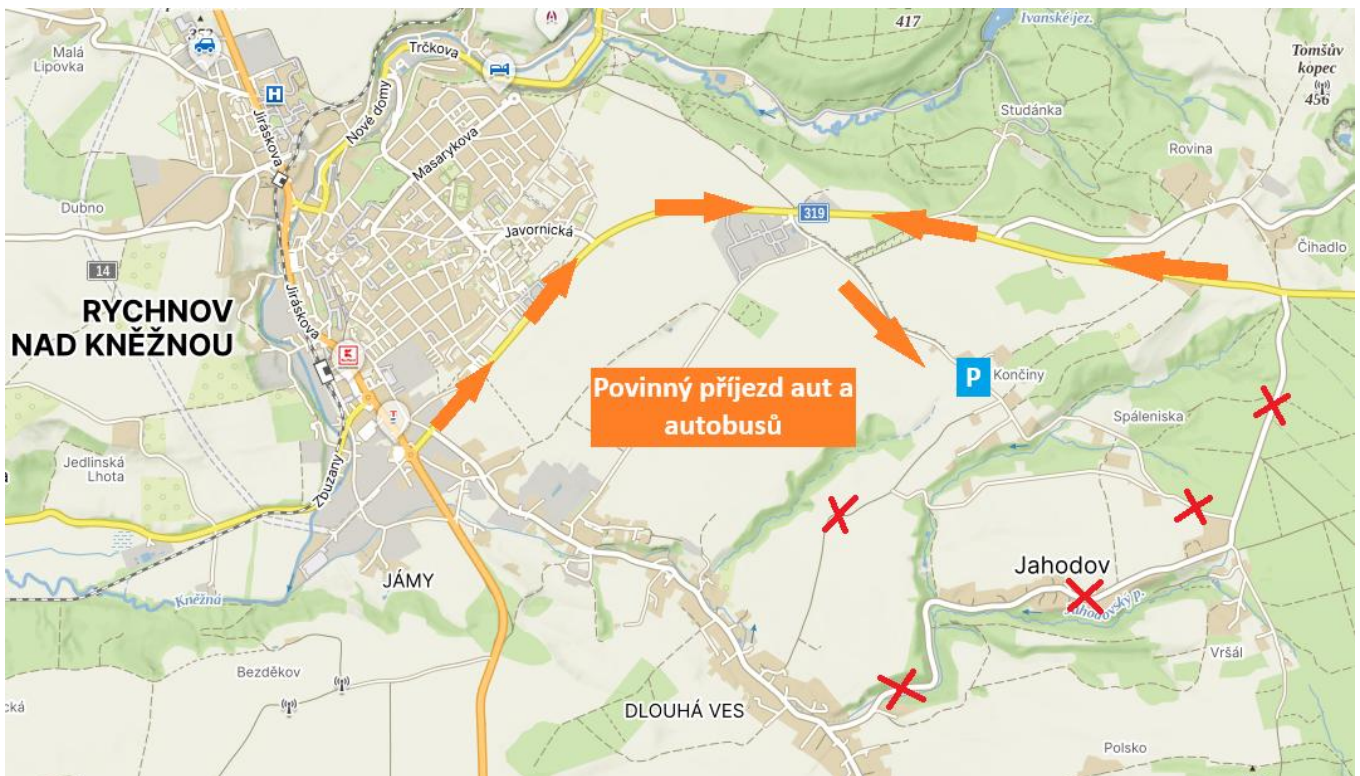
**Datum:** neděle 12. dubna 2026

**Pořádající subjekt:** Sportovní oddíl OB Spartak Rychnov nad Kněžnou, z. s. (SRK)

**Typ závodu:** závod na dlouhé trati s intervalovým startem

**Centrum závodu:** obec Dlouhá Ves, osada Končiny, GPS: [50.1570147N, 16.3214686E](https://www.google.com/maps/place/50.1570147N,16.3214686E)

**Příjezd:** Silnice od severu do obce Jahodov vede závodním prostorem, z tohoto důvodu bude pro závodníky **uzavřena**. Do centra závodu můžete přijet pouze od západu, a to přes silnici 319 z Rychnova nad Kněžnou a odbočkou za průmyslovou zónou (bude značeno) směrem na Končiny – viz. plánky příjezdu.



**Parkování:**

Autobusy parkují (bez poplatku) vedle domu ve směru na Jahodov u centra závodu viz. [mapa](#) (v případě dobrého počasí), v případě nepříznivého počasí budou po vysazení závodníků odesláni na parkoviště dle pokynů pořadatelů. Auta parkují za poplatek 50,- Kč na parkovišti na louce vzdálené do 150 m od centra závodu [mapa](#). Dodržujte pokyny pořadatelů.

**Závodní kancelář:**

V centru závodu od 8:45 - 9:30 hod. Po 9:30 dle možností pořadatele. Kluby, které nebudou mít žádné změny a budou mít vyřešené veškeré platby na prezentaci nemusí. Doklad o zaplacení je možné stáhnout v ORISu. Dohlášky na místě pouze do kategorií HDR, P za základní vklad, kategorie T za 1,5x násobek základního vkladu.

**Vzdálenosti:**

parkoviště auta – centrum	do 150 m
parkoviště bus – centrum	0 m (v případě špatného počasí viz "Parkování")
centrum – start	50 m, na rohu shromaždiště
centrum – cíl	0 m

**Start:**

00 = 10:00 hod., intervalový start dle startovní listiny  
Kategorie HDR, P a T startují v odděleném koridoru na startovací krabičku do času startu posledního závodníka. Závodníci ostatních kategorií pak dle startovní listiny.

**Organizace startu:**

čas -3 min	– vstup do koridoru, kontrola čísla čipu a jména, nulování čipů
čas -2 min	– kontrola nulování čipů
čas -1 min	– krabička SIAC test, závodníci se seřadí na startovní čáru
čas startu	– závodník vyběhává povinným úsekem pro mapu a pokračuje ke startovnímu lampionu (80 m na začátek orientace)

V horní části parkoviště bude vyhrazen prostor pro rozbíhání závodníků.

**Závodní prostor:**

Veškerý les v okolí obce Jahodov (mezi osadami Končiny – Blatiny – Javornice – Jahodov), je závodním prostorem se zákazem vstupu pro závodníky, diváky i doprovod.

Nedodržení vstupu do závodního prostoru mimo vlastní závod do času uzavření cíle, bude trestáno diskvalifikací.

**Pozor: Závodníci kategorií HD16+ přebíhají komunikaci III. třídy. Platí přísný zákaz přeběhu komunikace jinde než na určeném místě! Nedodržení bude trestáno diskvalifikací.**

**Zakázané prostory:**

Nad rámec směrnice Prostory s omezeným přístupem platí i zákaz překonávání mapové značky „518 Nepřekonatelný plot“ a také prostory ohraničené páskou. Nedodržení bude trestáno diskvalifikací.

**Terén:** Podhorský les 400 – 505 m. n. m. v plochem kopci s drobným údolím, středně hustá síť komunikací, jsou zastoupeny všechny druhy porostů, místy občasné vodní objekty – vodoteče a bažinky, drobné kameny, většinou dobře průběžný, místy podrost a větve z prořezávek, místy snížená viditelnost.

**Mapa:** Borůvková, 1:10 000, stav duben 2026, interval vrstevnic 5 m, mapový klíč ISOM 2017-2, velikost A4, tisk na Pretex.

Autoři mapy: Jan Potštejnský, Bob Háj

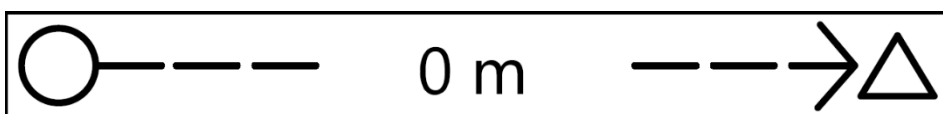
V závodním prostoru se těžší, čerstvé páteřní průseky jsou zmapovány, drobné koleje těžebních strojů značeny nejsou. Nejsou mapovány vývraty!

**Zvláštní mapové značky:** hnědý trojúhelník – plošina  
černý křížek – dřevěná konstrukce

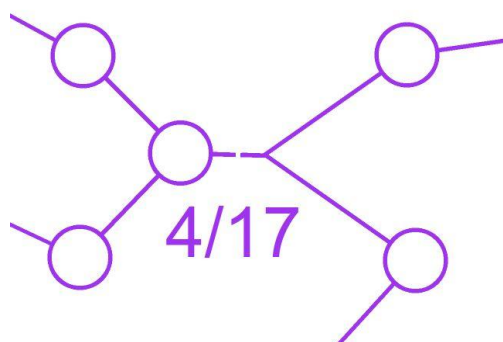
**Popisy kontrol:** Formou piktogramů k samoobslužnému odběru v centru závodu, nebudou na mapě.

**Tratě:** Parametry tratí – viz. tabulka na konci pokynů. Pozor na zákres tratí, tratě se kříží. Některé kontroly mohou být blízko sebe (v rámci pravidel).

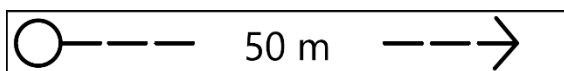
Kategorie H21C má během závodu výměnu mapy. V popisech bude značeno v souladu s pravidly OB, viz níže. Druhá mapa pro zbývající část závodu bude vydána po oražení kontroly a v mapě bude zakresleno odpovídající značkou.



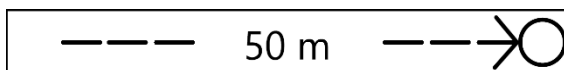
**Povinné úseky:** Budou značeny oranžovo-bílými fáborky nebo vytyčeným koridorem:  
– start – začátek orientace  
– přeběh silnice III. třídy (H16C-H55C; D16C-D45C; T) - viz schéma níže



Značení v popisech "kontrola + povinný úsek"



Značení v popisech "povinný úsek + kontrola"



- Součástí přeběhu silnice bude občerstvovací stanice
- poslední kontrola – cíl

**Časový limit:** 150 min. pro všechny kategorie

**Systém ražení:** Elektronický systém Sportident. Je možno použít SI čipy všech generací. Jeden SI čip nesmí být v závodě použit vícekrát. Při závodě budou všechny kontroly, včetně cílových jednotek, nastaveny do bezkontaktního režimu BEACON.

Před startem mají závodníci povinnost vynulovat čip a provést kontrolu nulování. V případě poruchy jednotky SI mají závodníci povinnost razit kleštěmi kamkoliv do mapy a upozornit na tuto skutečnost pořadatele v cíli. Po doběhu do cíle je povinnost si co nejdříve nechat čip u pořadatelů vyčíst, a to i v případě, že závodník závod nedokončí.

Čip je možné zapůjčit na prezentaci za poplatek 50,- Kč.

**Čas uzavření cíle:** 14:30

**Předpis:** Závodí se dle platných Pravidel OB a Soutěžního řádu Východočeské oblasti v OB v roce 2026.

**Předpokládané časy vítězů:** Dle Soutěžního řádu Východočeské oblasti.

**Protesty:** Písemně s vkladem 400,- Kč hlavnímu rozhodčímu.

**Výsledky:** Průběžné výsledky budou zveřejňovány na monitorech v centru závodu a na <https://oresults.eu/>.  
Konečné oficiální výsledky pak po skončení závodu v ORISu.

**Vyhlášení vítězů:** V centru závodu a co nejdříve. Dbejte prosím pokynů pořadatele z rozhlasu. Budou vyhlášeni závodníci na 1.-3. místě v kategoriích DH10F, na 1.-6. místě v kategoriích DH10C, DH12C, DH14C a vítězové v kategoriích DH12D a DH14D. Ostatní kategorie se nevyhlašují, všichni závodníci v kategorii HDR obdrží v cíli medaili.

**Výdej map:** Mapy se v cíli neodevzdávají, prosím dodržujte fair-play.

**První pomoc:** Závodníci startují na vlastní nebezpečí, nezbytná první pomoc bude poskytnuta zdravotníkem v cíli závodu. Nejbližší nemocnice je v Rychnově nad Kněžnou.

**Jury:** Jana Smutná (VAM), Petr Vítek (PHK), Ondřej Kazda (SJC)

**Občerstvení:** V cíli voda a šťáva, v případě nepříznivého počasí teplý nápoj.  
V centru závodu bufet SOOB Spartak Rychnov nad Kněžnou.

**WC** V centru závodu dle přiloženého plánu centra závodu.

**Mytí** V centru závodu dle přiloženého plánu (lavory, studená užitková voda).

**Odpady:** Prosíme o důsledné třídění odpadu do popsaných košů pro papír, plasty, kov (plechovky), bioodpad a ostatní.

**Upozornění:** Provozování jakékoliv prodejní nebo propagační činnosti (s výjimkou propagace závodů v OB) je možné jen se souhlasem ředitele závodu.

**GDPR:** Přihlášením se na tento závod každý účastník souhlasí se zveřejněním svých osobních údajů v platném formátu ČSOS, a to v podobě přihlášky, startovní listiny a výsledků na webu závodů a v informačním systému ORIS. V průběhu akce budou pořizovány zpravodajské fotografie sloužící k informování veřejnosti o proběhlém závodě, vyúčtování dotací na akci atd. v souladu s §89 zákona č. 89/2012 sb., Občanského zákoníku.

Dále zde mohou být pořizovány fotografie k osobní potřebě závodníků (jako vzpomínka na závody, pro propagaci klubu OB), zejména z vyhlášení výsledků a doběhu do cíle. V případě, že nesouhlasíte s fotografováním, oznamte to prosím explicitně fotografovi.

**Poděkování:** Pořadatelé děkují všem majitelům pozemků za možnost vstupu a svolení uspořádat závody v tomto příjemném prostředí, jakož i obcím Rychnov nad Kněžnou, Javornice a Jahodov. Rovněž děkujeme našim partnerům a podporovatelům.

**Funkcionáři:** Ředitel závodu: Václav Krmaš, Ondřej Jirčák  
Hlavní rozhodčí: Adam Dusílek, R3  
Stavba tratí: Martin Klícha R3, Dominik Jiroušek R3

Přejeme správný směr a příjemné zážitky ze závodu.

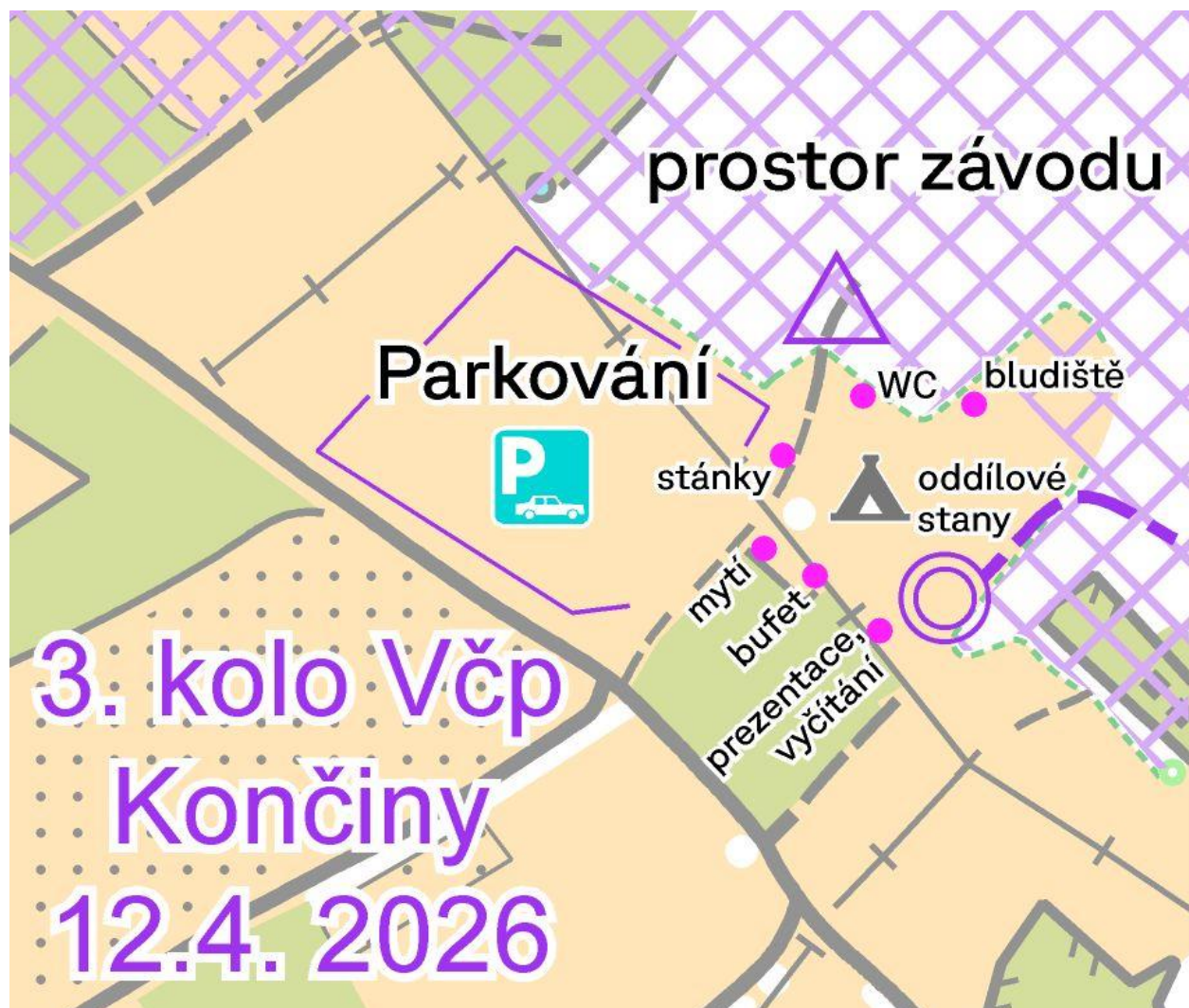
**Partneři klubu a závodu:**



NÁRODNÍ  
SPORTOVNÍ  
AGENTURA



**Plánek centra závodu:**



### 3. kolo Východočeského poháru v orientálním běhu 2026 - SRK



#### Parametry tratí:

Trat'	Délka [km]	Převýšení	Počet kontrol	Trat'	Délka [km]	Převýšení	Počet kontrol
D10F	2,5	100	8	H10F	2,5	100	8
D10C	2,1	85	7	H10C	2,2	95	7
D12C	2,5	80	8	H12C	2,7	95	8
D12D	2,3	85	7	H12D	2,4	90	9
D14C	3,8	125	11	H14C	3,9	150	12
D14D	3,0	90	9	H14D	3,1	80	10
D16C	5,4	145	13	H16C	5,6	150	16
D18C	5,8	140	16	H18C	7,3	170	18
D21C	8,2	190	21	H21C	10,7	250	27
D21D	4,7	135	13	H21D	7,7	180	18
D35C	6,0	195	17	H35C	8,9	205	22
D35D	4,5	115	12	H35D	6,0	120	14
D45C	4,5	110	10	H45C	6,4	175	16
D45D	3,4	95	9	H45D	5,7	125	15
D55C	3,6	100	10	H55C	5,7	130	14
D55D	2,7	85	7	H55D	3,8	85	10
D65C	2,6	85	7	H65C	4,0	105	10
D65D	2,4	80	6	H65D	2,6	85	7
D75C	2,2	70	6	H75C	2,4	80	6
P	2,4	85	8				
T	5,8	150	15				
HDR	2,5	85	8				

Délka fáborkované linie pro HD10F a HDR je 3,5 km.