



MČR střední 2026 Sedmihorí

POKYNY

Grant Thornton Mistrovství ČR na střední trati, Kitl Český pohár, INOV-8 CUP – žebříček A

Pořádající orgán: Český svaz orientačních sportů

Pořádající subjekt: OK Lokomotiva Plzeň z.s.

Datum: 6. 6. 2026 kvalifikace
7. 6. 2026 finále

Typ závodu: Střední trať

Centrum závodu: Mířkov, [49.6007N, 12.8908E](#)

V centru je prostor, vyhrazený pro stavbu oddílových stanů, v prostoru občerstvení je k dispozici kryté posezení, celý les na sever od příjezdové cesty je prostor závodu se zákazem vstupu.

Chovejme se udržitelně – jsme v přírodním parku. Letos se snažíme minimalizovat odpad, proto vás prosíme o spolupráci:

- Třídění odpadu: Po celém centru jsou rozmístěny pytle na odpad. Žluté pytle slouží výhradně na plasty, černé pytle na směsný komunální odpad. Prosíme, důsledně je rozlišujte.
- Vlastní nádoby: Chcete-li nám pomoci ušetřit planetu (i naše koše), přivezte si na jídlo a pití v gastro zóně vlastní ešus, misku nebo kelímek.

Předem moc děkujeme, že nám pomáháte udržet les i centrum čisté.

V centru závodů není povoleno stanovat.

Příjezd: Pro příjezd doporučujeme využít silnici č. 200 od Vidic nebo od Horšovského Týna. Oproti příjezdu od Křakova je odbočení na

příjezdovou cestu do centra závodů výrazně pohodlnější. Přehled trasy je uveden v plánu na konci pokynů.

Parkování: Auta na louce u centra, [49.6007N, 12.8904E](#)

Autobusy v obci Mířkov, [49.5892N, 12.8813E](#)

Organizace parkování: Osobní automobily parkují na vyhrazené louce podle pokynů pořadatelů. Poplatek za parkování činí **100 Kč** a vybírá se pouze v sobotu; platí pro oba závodní dny. Prosíme všechny řidiče o důsledné dodržování pokynů pořadatelů. Parkovací kapacita je omezená a ohleduplným parkováním pomůžete zajistit dostatek místa pro všechny účastníky.

Parkování autobusů je zajištěno v obci podle pokynů pořadatelů.

Dohlášky na místě: Dohlášky na místě nejsou možné.

Závodní kancelář: V centru závodu v sobotu od 10:00, v neděli od 9:00 do ukončení závodu.

Způsob ražení: Elektronický SPORTident, všechny kontroly včetně cílových jednotek budou nastaveny v bezkontaktním režimu AIR+. Jeden čip nesmí být v závodě použit vícekrát. Krabička SIAC Battery test bude k dispozici v centru.

Každý závodník je povinen dostavit se k vyčtení čipu v centru závodů, a to i v případě, že závod nedokončí. V sobotní kvalifikaci žádáme závodníky, aby si nechali čip vyčíst co nejdříve po návratu z cíle do centra závodů.

V případě poruchy elektronického ražení se využívá manuálního ražení kleštičkami do mapy a takto označenou mapu je závodník povinen předložit ke kontrole rozhodčímu v cíli. Lze použít všechny verze čipů kromě nejstarších verzí 5 a 6.

Prostor závodu: Na sever od příjezdové cesty - viz plánek na konci.

Terén: Převážně kopcovitý terén s množstvím žulových balvanů a kamenitým povrchem. Částečně rovinatý, místy podmáčený les. Průběžnost lesa od čistého velmi rychlého lesa až po hustníky, výrazně zpomalující běh. Předchozí mapa prostoru: [Sedmíhoří 2013](#)




Mapa: **kvalifikace:** Pseudokary, formát A4

finále: Mrazové sruby, formát A4

trénink: Ručičky, formát A6

Měřítko 1 : 10 000, ekvidistance 5 m, mapový klíč ISOM 2017-2, stav

mapy: červen 2026, tisk laser (Žaket) na voděodolný papír Pretex.
Mapovali: hlavní kartograf Aleš Hejna a Milan Bílý.

- Zvláštní mapové symboly:**
-  115.0 - hnědý trojúhelník - plošina
 -  419.0 - zelený křížek - vývrat
 -  513.0 - černý křížek - jiný umělý objekt
- Zakázané prostory:** Kromě zákazů uvedených ve směrnici [Prostory s omezeným přístupem](#) je zakázáno překonávat nepřekonatelné ploty (oplocenky). V centru dodržujte zákaz vstupu do vyznačených prostorů.
- Omezení:** Je zakázáno absolvovat závod se psem (Pravidla OB - bod 20.7)
- Předpokládané časy vítězů:** Dle platného Soutěžního řádu soutěží sekce orientačního běhu ČSOS 2026.
- Tratě:** Parametry tratí viz [samostatný dokument v ORISu](#)
- Popisy kontrol:** Budou vydávány v druhém koridoru na startu (čas -2, nůžky, lepicí páska a fixy budou k dispozici), **na mapě nejsou vytištěny.**
- Vzdálenosti:**
- | | |
|---|--------|
| parkoviště aut - centrum | 0 m |
| parkoviště autobusů - centrum | 1700 m |
| centrum - vstup do karantény (oba dny) | 1000 m |
| vstup do karantény - zázemí v karanténě (kvalifikace) | 1100 m |
| vstup do karantény - zázemí v karanténě (finále) | 100 m |
| zázemí v karanténě - start (kvalifikace) | 600 m |
| zázemí v karanténě - start (finále) | 700 m |
| centrum - start (celkem, kvalifikace, modrobílé fábory) | 2800 m |
| centrum - start (celkem, finále, modrobílé fábory) | 1700 m |
| cíl - centrum (kvalifikace, červené fábory) | 900 m |
| cíl - centrum (finále) | 0 m |
- Start:** čas 00 = 12:00 (kvalifikace), 9:30 (finále B, C, D), 12:00 (finále A)
intervalový dle startovní listiny
- Karanténa:** Vstup do karantény je průchozí a spočívá pouze v oražení kontroly. Závodníci jsou povinni projít vstupem do karantény nejpozději do 12:20 (kvalifikace) a do 12:00 (pouze finále A). Po uplynutí těchto časů již nebude vstup do karantény umožněn. Karanténu je však možné kdykoliv opustit (např. trenéři a doprovod).
V prostoru karantény je zakázáno používat zařízení umožňující sledování průběžných výsledků nebo on-line GPS přenosů (mobilní

telefony, tablety apod.). Prosíme všechny účastníky o dodržování zásad fair play.

V zázemí karantény (viz plánek na konci pokynů) budou k dispozici mobilní toalety TOI TOI, stany pro odložení věcí a pitná voda pro závodníky. Organizátoři zajistí převoz odložených věcí do cíle a centra závodů. Pokud si závodníci přinesou vlastní přístřešek, bude po ukončení karantény rovněž dopraven do centra závodů.

Tréninková mapa:

Tréninková mapa bude k dispozici po oba dny závodů a bude vydávána při vstupu do karantény společně s popisy tréninkových kontrol. Na mapě je připraveno 10 tréninkových kontrol, označených stojanem s lampionem.

Startovní čísla:

Sobotní kvalifikace se běží bez startovních čísel. Závodníci nedělního finále A jsou povinni absolvovat závod se startovními čísly, která budou vydávána před startem společně s GPS jednotkami.

Postupový klíč do finále A:

Kategorie D16, D18, H16, H18 – 3 rozběhy, z každého postupuje nejlepších 8 závodníků.

Kategorie D20, H20 – 3 rozběhy, z každého postupuje nejlepších 6 závodníků.

Kategorie D21, H21 – 4 rozběhy, z každého postupuje nejlepších 8 závodníků.

GPS tracking:

Všichni účastníci nedělního finále v kategoriích D18A, D20A, D21A, H18A, H20A, H21A jsou povinni běžet s přidělenou GPS jednotkou. Závodníci si přijdou vyzvednout GPS jednotku a vestu od pořadatelů 10-15 minut před svým startovním časem, a to v prostoru před startem. Je možné použít vlastní vestu. GPS jednotky a zapůjčené vesty budou vybírány ihned po doběhu. GPS přenos bude zpřístupněn po uzavření vstupu do karantény finále A ve 12:00. Odkazy na přenosy budou k dispozici v ORISu na stránce závodu.

Organizace startu:

Doba průchodu startovním prostorem 3 minuty. V prvním koridoru (-3 min.) je závodník povinen vymazat čip (CLEAR). Ve druhém koridoru (-2 min.) je závodník povinen orazit kontrolní jednotku (CHECK) zároveň zde proběhne samoobslužný odběr popisů kontrol a jejich možná úprava. Budou k dispozici nůžky, izolepa a barevné fixy. Ve třetím koridoru (-1 min.) bude umístěna jednotka „SIAC TEST“, kde bude možné ověřit funkčnost bezkontaktního ražení. Poté se

závodník postaví před mapy své kategorie a mapu si odebírá sám **v okamžiku startu**. Startuje se od místa odebrání mapy.

Startovní listina:

Pro kvalifikaci zveřejněna v systému [ORIS](#).

Povinné úseky:

start - začátek orientace 80 m (kvalifikace), 130 m (finále)

červenobílé fábory

poslední kontrola - cíl 100 m (kvalifikace), 190 m (finále)

červenobílé fábory, koridor v závěrečné části finálového doběhu

nedodržení povinných úseků je trestáno diskvalifikací

Občerstvení:

Gestou na start v zázemí karantény pitná voda.

V cíli kvalifikace balená voda 0,5l, v cíli finále pitná voda a šťáva.

Občerstvení v centru:

Obvyklý sortiment - polévka, těstovinový salát, maso, klobása z grilu,

nealko pití, pivo 10.

Časový limit:

90 minut

Výběr map:

kvalifikace: mapy se v cíli nevybírají

finále: mapy se v cíli vybírají do 12:00 hod

Uzavření cíle:

kvalifikace: 16:00

finále: 14:15

Výsledky:

Průběžné výsledky budou zveřejňovány v centru závodu a online na

oresults.eu, konečné výsledky po skončení závodu v systému ORIS

kvalifikace

finále



<https://oresults.eu/events/3344> <https://oresults.eu/events/3345>

Vyhlášení vítězů:

Proběhne v neděli cca ve 14:30, vyhlášeno bude prvních 6 závodníků

v každé finálové kategorii A. Vyhlášení závodníci se shromáždí na

výzvu moderátora cca 10 minut před vyhlášením na určeném místě.

Prosíme dodržujte omezení na velikost klubových vlajek a nevhodné

předměty na vyhlášení - viz. [metodický pokyn](#).

Předpis:

Závodí se dle platných Pravidel OB, Soutěžního řádu a Prováděcích

předpisů k soutěžím sekce OB pro rok 2026.

Protesty:	Písemně k rukám hlavního rozhodčího v termínech dle Pravidel OB (bod 25.1) doložené vkladem 400 Kč, případně na adresu jakub.silhavy@gmail.com . Protesty proti startovním listinám lze podat do pátku 5. 6. 2026 do 22 h (kvalifikace) a do soboty 6. 6. 2026 22 h (finále) na email lokoplzen@gmail.com .
Jury:	Zdenka Kozáková (TBM7952), Dominika Plochová (DKP8651), Adam Hájek (KAM9202)
Hlídní dětí:	Nebude zajištěno
WC:	Mobilní WC v prostoru centra a zázemí karantény.
Mytí:	Lavory napájené vodou od místních hasičů.
První pomoc:	Nezbytná první pomoc bude poskytnuta v cíli. Nejbližší zdravotnické zařízení: Domažlická nemocnice, Kozinova 292, 344 22 Domažlice https://mapy.com/s/hapalapuhe
Ubytování:	Ubytování ze soboty na neděli je zajištěno v sokolovně v Mířkově (viz odkaz do mapy). Sokolovna bude otevřena v sobotu od 16:00 hodin, v neděli je nutné prostory opustit nejpozději do 9:00 hodin. V obci není k dispozici stravovací zařízení. Možnost občerstvení bude v sobotu v podvečer na shromaždišti závodu. V prostorách sokolovny je z bezpečnostních důvodů zakázáno používat otevřený oheň a jakékoli vařiče. Ubytovací poukazy si vyzvedněte v závodní kanceláři. Parkujte v obci ohleduplně vůči ostatním účastníkům i místním obyvatelům.
Upozornění:	Provozování jakékoliv propagační nebo prodejní činnosti je možné jen se souhlasem ředitele závodu s výjimkou propagace závodů v OB. Pohyb v lese a na lesních cestách je konán na vlastní nebezpečí. Při pohybu v lese existuje zvýšené riziko pádu stromů a větví. Dále existuje riziko střetu s vozidly, koňskými potahy, lesní technikou i ostatními návštěvníky lesa (turisté, cyklisté atp.). Platí zákaz přibližovat se k probíhající těžbě stromů (a ostatní mechanizované činnosti) na méně než 50 m, k místu nakládky dřeva na vozidla na méně než 20 m. Každý se účastní na vlastní riziko a odpovědnost, za nezletilé účastníky jsou odpovědní zákonní zástupci. Závod probíhá v přírodním parku Sedmihoří. V celém území je nutné chovat se maximálně šetrně.

Platí zákaz rozdělování ohně na shromaždišti a v prostoru přírodního parku.

Ochrana osobních údajů:

Účastníci závodu berou na vědomí, že v souvislosti s jeho konáním bude docházet ke zpracování jejich osobních údajů, a to ze strany pořadajícího oddílu OB, při plnění povinností pořadatele vůči závodníkovi (plnění smluvních povinností) a vůči státu, zejména při vedení účetní a daňové agendy, jakož i pro potřeby případného dokladování dotačních titulů, či jiných povinností uložených právními předpisy (plnění zákonných povinností). Osobní údaje budou dále zpracovávány v rozsahu nezbytném pro naplnění charakteru a účelu akce, kterým je konání veřejné sportovní soutěže s možností porovnání výsledků jednotlivých závodníků, kdy za tímto účelem budou osobní údaje zpracovávány zejména do podoby přehledu přihlášených závodníků, startovky a výsledků závodu (režim oprávněného zájmu). V případě pořádání závodů v rámci ČSOS budou tyto údaje pořadajícím oddílem OB předány rovněž ČSOS (v postavení dalšího správce), který tyto publikuje prostřednictvím informačního systému ORIS a dále zpracovává, zejména v rámci pořádání dlouhodobých soutěží (žebříčků).

Fotografování:

V průběhu závodu mohou být ze strany pořadatele pořizovány fotografie zachycující mimo jiného i osobní podobu závodníků. Tyto fotografie budou uchovávány pouze pro zpravodajské a ilustrační účely a mohou být součástí veřejné prezentace závodu a pořadajícího oddílu OB (režim oprávněného zájmu). Pro jakékoliv případné další použití fotografií, zejména komerčního charakteru, bude vždy předem vyžádán souhlas fotografovaného. Fotografové budou na místě viditelně označeni. Nepřejete-li si být z jakéhokoliv důvodu fotografování, neváhejte jim to sdělit, budou Vaše přání respektovat. Rozhodne-li se pořadající oddíl zpracovávat i další osobní údaje, bude tak činit výlučně s Vaším vědomím a na základě Vámi uděleného souhlasu. Vašich osobních údajů si Vážíme a děláme vše pro to, aby s nimi bylo nakládáno ohleduplně, smysluplně a v souladu s předpisy. Více informací se dozvíte [zde](#).

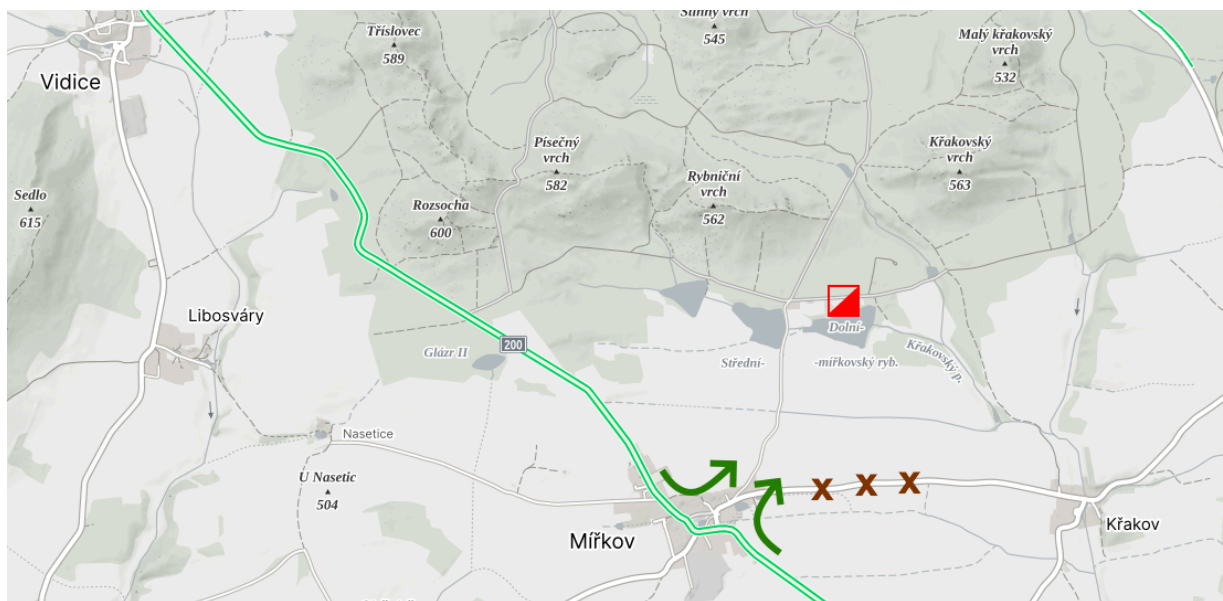
Funkcionáři:

ředitel závodu	Miroslav Šilhavý, R3
hlavní rozhodčí	Jakub Šilhavý, R1
stavitel tratí	Pavel Dvořák, R2 (kvalifikace) Václav Bohuslav, R2 (finále)

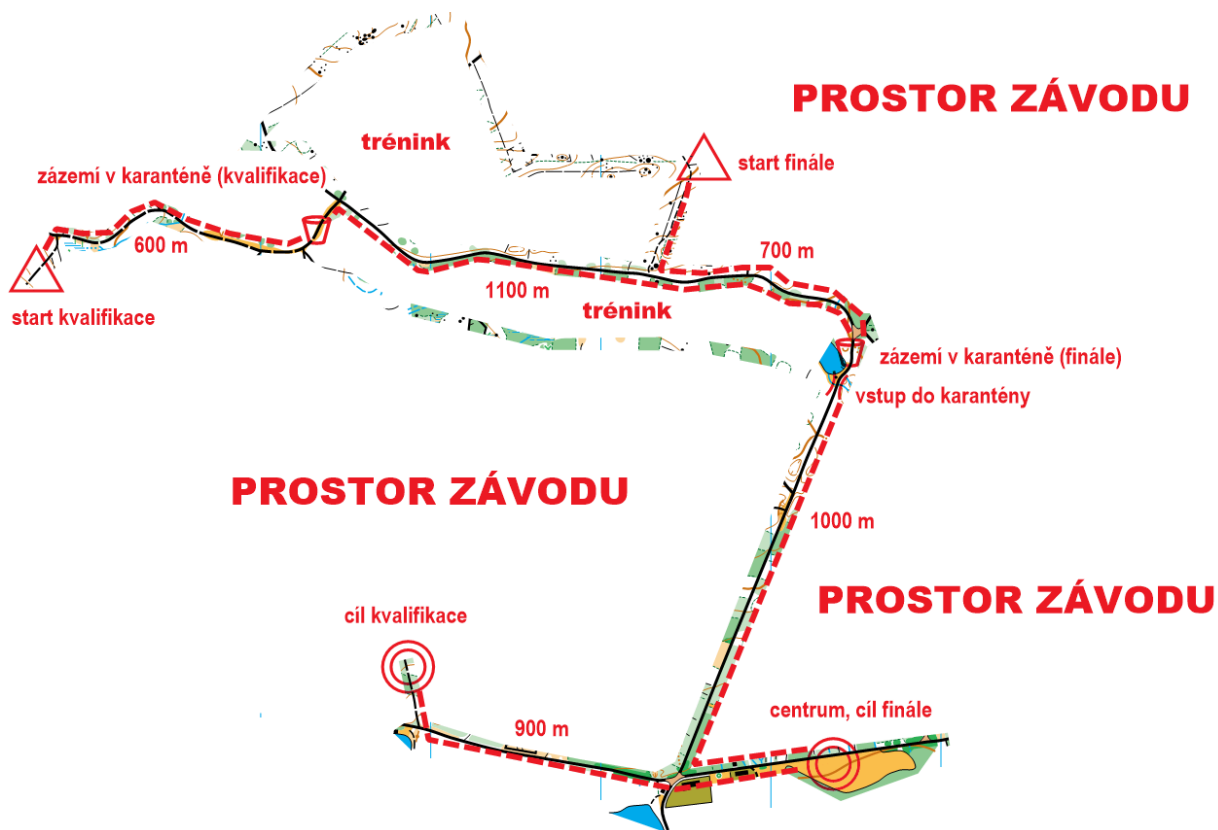
Závod se koná na území ve správě státního podniku Lesy České republiky, který konání akce umožnil. Jsou to i Vaše lesy, chovejme se tady ohleduplně.

Děkujeme Lesům ČR, obci Mířkov, ostatním majitelům lesa a mysliveckému sdružení Sedmihoří za to, že umožnili konání závodů. Dále firmě LST a.s. za poskytnutí louky pro centrum závodu

Příjezd:



Prostor závodu a vzdálenosti



Centrum:



Obec
Mířkov



*Když dřevo,
tak*



▶ Český orienták

2026



 Grant Thornton



NÁRODNÍ
SPORTOVNÍ
AGENTURA



GAPP
SYSTEM



AVENIER



LUCIFER



Sporticus



ZDRAVÍ V LÁHVI



BĚH A DLOUHÉ ŠTŘEKY



T-MAPY

PŘÍRODNĚ PERLIVÁ
Vratislavická
kyselka



MAPY A TISK

LINET

INOVA

▶ Svět běhu

TRIMTEX

▶ Orientační běh

