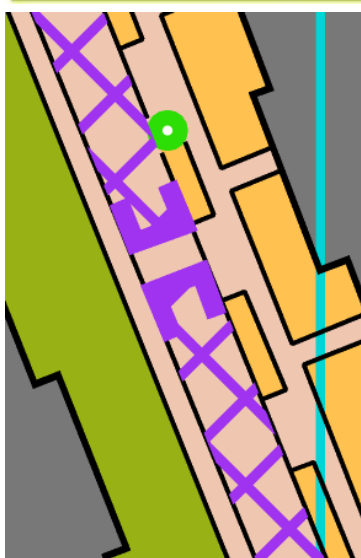
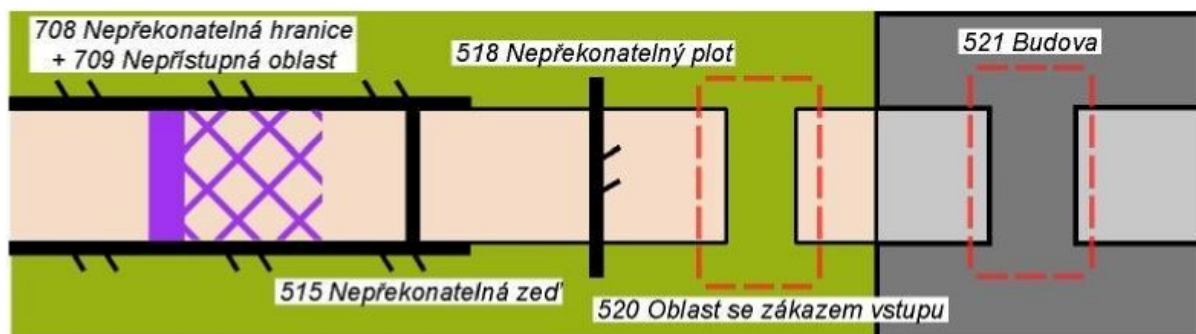


# POKYNY

## Grant Thornton Mistrovství ČR ve sprintu Veteraniáda ČR ve sprintu Grant Thornton Mistrovství ČR sprintových štafet Veřejný závod sprintových štafet

### Společná ustanovení

- Pořádající orgán:** Český svaz orientačních sportů, sekce OB
- Pořádající subjekt:** SK Brno - Žabovřesky, oddíl orientačního běhu (ZBM)
- Předpis:** Závodí se dle platných Pravidel OB, Soutěžního řádu a Prováděcích předpisů k soutěžím sekce OB ČSOS.
- Upozornění:** Provozování jakékoliv prodejní nebo propagační činnosti (s výjimkou propagace závodů v OB) je možné jen se souhlasem ředitele závodu.
- Zvláštní mapové symboly:**
- \* 313.00 - Modrá hvězda - pítko
  - × 531.00 - černý křížek - herní prvek, el. sloupek
  - 530.00 - černé kolečko - kompost
- Zakázané prostory:**



- Značení:** Červeno-bílá páska (mlíko): zakázané prostory  
Černo-žlutá páska: nebezpečné prostory (např. nízko natažený drát)
- Ubytování:** Pořadatel nezajišťuje.
- Ochrana osobních údajů:** Účastníci závodu berou na vědomí, že v souvislosti s jeho konáním bude docházet ke zpracování jejich osobních údajů, a to ze strany pořadajícího oddílu OB, při plnění povinností pořadatele vůči závodníkovi (plnění smluvních povinností) a vůči státu, zejména při vedení účetní a daňové agendy, jakož i pro potřeby případného dokladování dotačních titulů, či jiných povinností uložených právními předpisy (plnění zákonných povinností). Osobní údaje budou dále zpracovávány v rozsahu nezbytném pro naplnění charakteru a účelu akce, kterým je konání veřejné sportovní soutěže s možností porovnání výsledků jednotlivých závodníků, kdy za tímto účelem budou osobní údaje zpracovávány zejména do podoby přehledu přihlášených závodníků, startovky a výsledků závodu (režim oprávněného zájmu). V případě pořádání závodů v rámci ČSOS budou tyto údaje pořadajícím oddílem OB předány rovněž ČSOS (v postavení dalšího správce), který tyto publikuje prostřednictvím informačního systému ORIS a dále zpracovává, zejména v rámci pořádání dlouhodobých soutěží (žebříčků).
- Fotografování:** V průběhu závodu mohou být ze strany pořadatele pořizovány fotografie zachycující mimo jiné i osobní podobu závodníků. Tyto fotografie budou uchovávány pouze pro zpravodajské a ilustrační účely a mohou být součástí veřejné prezentace závodu a pořadajícího oddílu OB (režim oprávněného zájmu). Pro jakékoliv případné další použití fotografií, zejména komerčního charakteru, bude vždy předem vyžádán souhlas fotografovaného. Fotografové budou na místě viditelně označeni. Nepřejete-li si být z jakéhokoliv důvodu fotografováni, neváhejte jim to sdělit, budou Vaše přání respektovat. Rozhodne-li se pořadající oddíl zpracovávat i další osobní údaje, bude tak činit výlučně s Vaším vědomím a na základě Vámi uděleného souhlasu. Vašich osobních údajů si Vážíme a děláme vše pro to, aby s nimi bylo nakládáno ohleduplně, smysluplně a v souladu s předpisy. Více informací se dozvíte [zde](#).
- Způsob ražení:** Elektronický SPORTident, všechny kontroly včetně cílových jednotek budou nastaveny v bezkontaktním režimu (s výjimkou 4. úseku sprintových štafet).

V terénu jsou kontroly umístěny v souladu s Pravidly OB (= více než 15 m přímo, více než 25 m nejkratší realizovatelná vzdálenost), přesto velmi doporučujeme, pokud máte SIAC čip nastaven na nejdelší interval pípání/blikání (= 5 pípnutí, cca 5s), abyste se ujistili, že čip před ražením dopípá/dobliká (po dobu pípání/blikání NErazí!).

Jeden čip nesmí být v závodě použit vícekrát.

Každý závodník je povinen se dostavit k vyčítání čipů v koridoru za cílem. Včetně těch, co závod nedokončí.

V případě poruchy elektronického ražení se využívá manuálního ražení kleštičkami do mapy a takto označenou mapu je závodník povinen předložit ke kontrole rozhodčímu v cíli.

**Omezení:**

Je zakázáno absolvovat závod se psem (Pravidla OB - bod 20.7), dále nejsou povoleny boty s hřebý



## Ustanovení k sobotnímu závodu ve sprintu

<b>Datum:</b>	sobota 16.05.2026
<b>Typ závodu:</b>	sprint
<b>Centrum závodu:</b>	nám. Míru, Klobouky u Brna, 48.9952961N, 16.8578458E <b>Není prostor pro stavbu oddílových stanů</b>
<b>Prostor závodu:</b>	Klobouky u Brna <a href="https://mapy.ceskyorientak.cz/mapa/mistrovstvi-cr-ve-sprintu-2026">https://mapy.ceskyorientak.cz/mapa/mistrovstvi-cr-ve-sprintu-2026</a>
<b>Mapa:</b>	E=2,5m, mapový klíč ISSprOM 2019-2, stav mapy 5/2026, tisk na materiál Yupo, autoři Zdeněk Rajnošek, Zdeněk Janů Pro kategorie do D/H60 v měřítku 1:4000, název Klobouky Pro kategorie D/H65 a starší v měřítku 1:3000, název Klobouky 3 Rozměr pro všechny kategorie A3
<b>Terén:</b>	Hustá síť silnic s relativním převýšením, vnitřní zahrady
<b>Příjezd:</b>	Jediný povolený příjezd k parkování je po silnici č. 4213 od obce Morkůvky. Nedodržení tohoto omezení, byť neúmyslným (příjezd z jiného směru/prostorem závodu) se vystavujete riziku diskvalifikace.
<b>Parkování:</b>	48.9914269N, 16.8635136E
<b>Organizace parkování:</b>	Dbejte pokynů obsluhy, za organizaci parkování bude vybírán poplatek. POZOR, s ohledem na nepříznivou předpověď počasí a za mokrých podmínek omezený prostor pro parkování prosíme za auto, obsazené více než 3 osobami, 50 Kč. Za vozidla, obsazená méně osobami, prosíme tím více, čím méně osob bude (= 3 osoby/100 Kč, 2 osoby/150 Kč, 1 osoba/200 Kč).

Účastníky Veteraniády prosíme, přijďte nejpozději ve 13 hodin - pokud by omezení zapříčinilo zaplnění tohoto parkování, bude nutné využít nouzové parkování s nutností delší dochozí vzdálenosti do centra (o cca 600-800 m). Ponechte si dostatek času na tuto alternativu.

Je možné platit QR kódem, nebo hotově. Pro platbu QR kódem budou tyto vyvěšeny i na cestě z parkování do centra a v centru.

QR kód na částku 50 Kč (lze použít vícenásobně, nebo částku případně upravit):



**Odjezd z parkování bude umožněn nejdříve po 13h.**

**Dohlášky na místě:**

Nejsou možné

**Závodní kancelář:**

V centru závodů od 10:30 do 11:30 (pro Veteraniádu případně od 12:30 do 13:30). Oddíly, které mají v pořádku zavedené platby v systému ORIS a nemají změny ani požadavky na zapůjčení SI, nemusí do závodní kanceláře chodit.

**Předpokládaný čas vítěze:**

Dle platného Soutěžního řádu sekce OB ČSOS pro rok 2026.

**Tratě:**

parametry tratí viz samostatný dokument v ORISu

**Popisy kontrol:**

K odběru ve druhém startovním koridoru pro všechny kategorie MČR i Veteraniády. Popisy kontrol budou pro všechny kategorie i na mapě.

**Vzdálenosti:**

parkoviště - centrum	900-1900 m (červené fáborky)
centrum - karanténa	400 m / 10 m (zelenobílé fáborky)
karanténa - start	900 m / 60 m (modrobílé fáborky)
centrum - start	1100 m / 70 m (modrobílé fáborky)
centrum - cíl	0 m

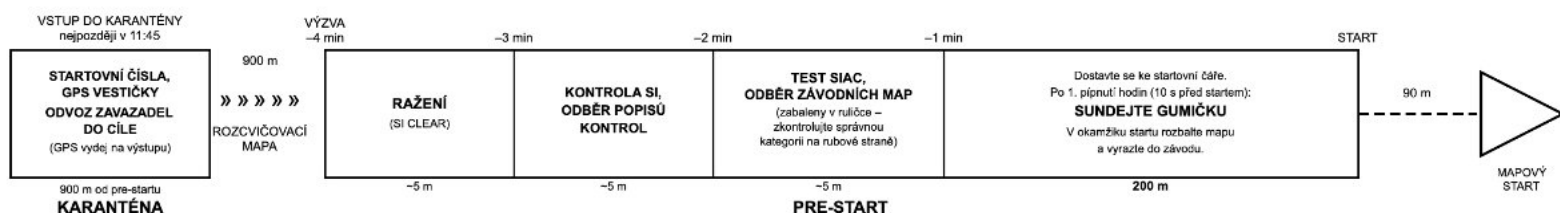
**Start:**

čas 00 = 12:00, intervalový dle startovní listiny

**Organizace startu:**

4minutový koridor, v prvním koridoru clear, ve druhém koridoru check + odběr popisů kontrol, ve třetím koridoru SIAC test + odběr závodních map

(budou zabaleny v ruličce, zkontrolujte na rubové straně správnou kategorii). Poslední koridor je delší, je potřeba dorazit ke startovní čáře, po prvním pípnutí hodin (10 sekund před startem) se smí sundat gumička, v okamžiku startu se smí mapa rozbalit a vyrazit do závodu.



**Startovní listina:**

<https://oris.ceskyorientak.cz/Startovka?id=9284>

**Povinné úseky:**

start - začátek orientace koridor 80m

poslední kontrola - cíl koridor 50 m

nedodržení povinných úseků je trestáno diskvalifikací

**Občerstvení:**

s ohledem na vzdálenosti bude k dispozici pouze v karanténě pro kategorie MČR D/H16-21, v cíli po doběhu závodu pro všechny voda a voda se sirupem

**Občerstvení v centru:**

Nabídka jídel: Masové nudličky, Grilovaný hermelín se salátem. Nápoje limonáda, káva, pivo. V nabídce také koláče a buchty.

Kdo může, vezměte si vlastní kelímky na chlazené nápoje.

**Časový limit:**

45 minut

**Výběr map:**

mapy budou v cíli vybírány, plánovaný výdej po vyhlášení výsledků (v průběhu doprovodného závodu, který se běží na stejné mapě)

**Uzavření cíle:**

18:00

**Výsledky:**

průběžné výsledky budou zveřejňovány v centru závodu a online na [oresults.eu](https://oresults.eu), konečné výsledky po skončení závodu v systému ORIS

**Vyhlášení vítězů:**

MČR (D/H16-21) v cca 15:00, vyhlášováno bude 6 nejlepších.

Veteraniáda v cca 16:30, vyhlášováni budou 3 nejlepší.

**Karanténa:**

Pro kategorie MČR (D/H16 - D/H21) je zřízena karanténa, poslední vstup do karantény v 11:45. Vstup do karantény bude kontrolován, závodníci nesmí po vstupu do karantény tuto opustit až do okamžiku svého odchodu na start. V karanténě budou připravena startovní čísla a GPS vestičky; GPS jednotky budou vydávány na výstupu z karantény směrem ke startu. Bez startovního čísla není možno karanténu na start opustit (tzn. trenéři nemají přístup na start).

Rozklus bude umožněn na ulici (součást karantény).

Z karantény bude organizován odvoz věcí do centra - své věci zanechte v



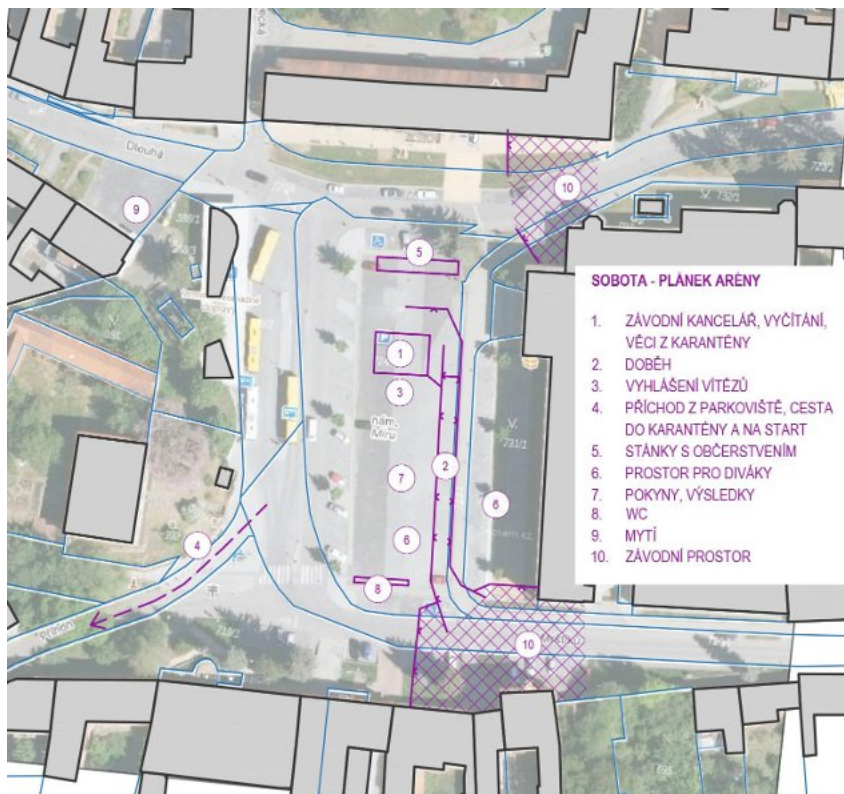
**Mapa příjezdu:**



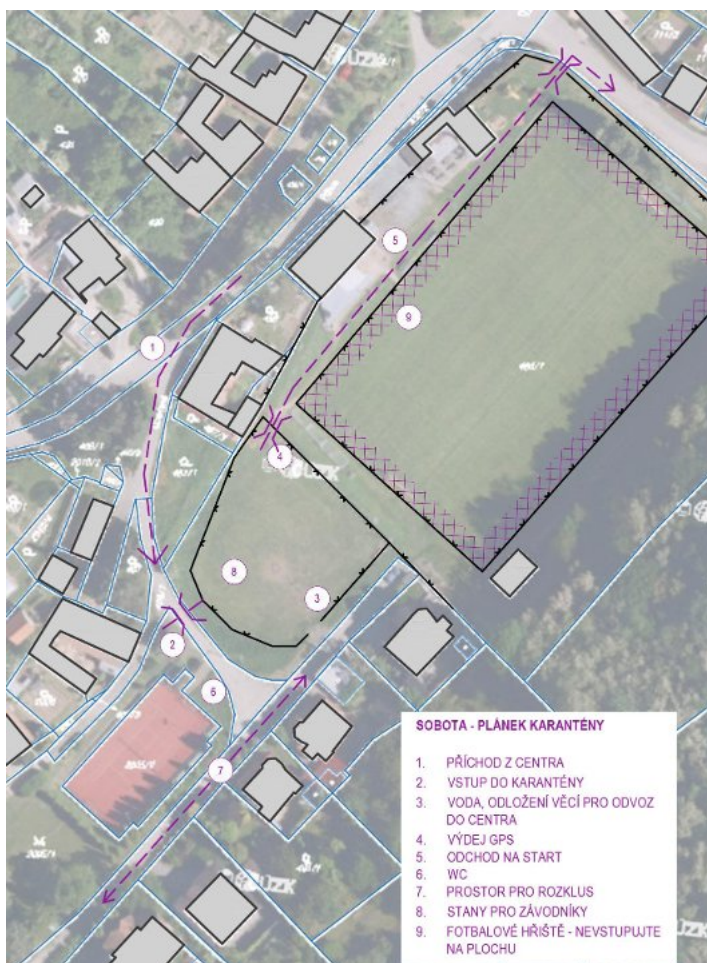
**Detail parkování:**



**Plánek arény:**



**Plánek karantény:**





## Ustanovení k nedělnímu závodu sprintových štafet

<b>Datum:</b>	neděle 17.05.2026
<b>Typ závodu:</b>	Jednorázový denní závod čtyřčlenných štafet s pevným pořadím kontrol a hromadným startem prvních úseků, kategorie DH18 a DH21. Štafety jsou smíšené 4členné (2xH, 2xD). Pořadí úseků je DHHD, na 1. a 4. úseku musí běžet žena.
<b>Centrum závodu:</b>	areál ZŠ Hrušovany nad Jevišovkou, 48.8334697N, 16.4026286E V případě velmi deštivého počasí bude k dispozici prostor pro oddílové stany (stísněný, nevejde se jich moc). Po odchodu posledního úseku DH21 z karantény na předávku (cca 12:25) bude možné využít krytý prostor v karanténě.
<b>Prostor závodu:</b>	Hrušovany nad Jevišovkou, <a href="https://mapy.ceskyorientak.cz/mapa/mistrovstvi-cr-sprintovych-stafet-2026">https://mapy.ceskyorientak.cz/mapa/mistrovstvi-cr-sprintovych-stafet-2026</a> . Kromě vlastního závodu je, až do uzavření cíle, možný pohyb pouze v centru závodu a po značené cestě z parkoviště do centra.
<b>Příjezd:</b>	Příjezd je povolen pouze po silnici č. 415 od obce Litobratřice. Prosíme všechny účastníky, aby nevjížděli do města z jiných směrů. Nedodržení této podmínky může vést k diskvalifikaci.
<b>Parkování:</b>	48.8358275N, 16.4036794E
<b>Organizace parkování:</b>	V areálu ZEVA s.r.o., travnaté plochy, bude vybíráno parkovné 50Kč. Je možné platit QR kódem, nebo hotově. Pro platbu QR kódem budou tyto vyvěšeny i na cestě z parkování do centra a v centru.



- Mapa:** Hrušovany, 1:4000, E=2,5m, mapový klíč ISSprOM 2019-2, stav mapy 4/2026, tisk na materiál Yupo, autoři Zdeněk Rajnošek, Zdeněk Janů  
Rozměr: 420x250 mm  
Zvláštní mapové značky: viz. společná ustanovení  
Upozornění: v neděli je použita mapová značka 411 - nepřekonatelná vegetace. Do těchto ploch je zakázán vstup a jejich překonávání, v kritických místech bude označeno páskou.
- Terén:** Město Hrušovany nad Jevišovkou - převážně nepravidelná zástavba městského i vesnického charakteru, zámecký park, zahrady.
- Obuv:** Pořadatel doporučuje atletickou obuv, v případě mokra špunty!
- Kategorie:** MČR Sprintových štafet: DH18, DH21  
Mistrovství Masters sprintových štafet: DH140, DH180, DH220  
Veřejný závod sprintových štafet: Open
- Předpokládané časy vítězů:** dle platného Soutěžního řádu sekce OB ČSOS pro 2026
- Omezení účasti:** Na Mistrovství ČR sprintových štafet mohou startovat pouze klubové štafety, které se kvalifikovaly podle zásad zveřejněných v Prováděcích předpisech pro rok 2026.
- Přihlášky:** Přihlášky po termínu nejsou možné, vyjma veřejného závodu jednotlivců.

<b>Vzdálenosti:</b>	parkoviště – centrum	750 m (červené fáborky)
	centrum – karanténa	150 m (zelenobílé fáborky)
	centrum – cíl	0 m

**Závodní kancelář:** v centru závodů  
pro MČR od 9:00 do 10:00 hod  
pro Masters a Open od 11:30 do 12:30 hod  
pro veřejnost od 11:30 do 13:30  
Startovní čísla se vyzvedávají v závodní kanceláři.

**Soupisky:** Do systému ORIS do soboty 16. května 2026 do 22:00 hod je povinností jednotlivých oddílů zadat soupisky. Startovní čísla budou ve startovní listině a budou řazena podle výsledků MČR sprintových štafet 2025

<b>Harmonogram:</b>	10:15	uzavření karantény
	10:30	hromadný start MČR DH18
	11:45	hromadný start MČR DH21
	12:55	vyhlášení výsledků MČR
	13:30	hromadný start DH140, DH180, DH220, Open
	14:30	vyhlášení výsledků Masters
	15:00	uzavření cíle

**Karanténa:** Pro kategorie MČR (DH18 a DH21) bude zřízena karanténa, uzavření karantény v **10:15**. Vstup do karantény bude kontrolován, závodníci nesmí po vstupu do karantény tuto opustit až do okamžiku, kdy dostanou povel od pořadatele. V karanténě je zakázáno používat jakékoliv komunikační prostředky (mobilní telefony, tablety,...).

Odchod na start/předávku bude hromadný po jednotlivých úsecích dle rozvrhu vyvěšeného v karanténě.. V karanténě budou připraveny GPS vestičky; GPS jednotky budou vydávány v karanténě 15 min před předpokládaným startem daného úseku.

V karanténě bude k dispozici krytý prostor, toalety a pitná voda. Bude zajištěn prostor pro odložení věcí a jejich vyzvednutí po závodě. Součástí karantény je malá warm-up mapa - prostor na rozcvičení.

**GPS tracking** Všichni závodníci kategorie DH21 běží s GPS jednotkou. GPS jednotky budou spolu s vestami k odebrání v karanténě a po doběhu budou vybírány v cíli. Je možné běžet s vlastní vestou.

Tracking bude zveřejněn 5 minut před startem DH21. Odkazy pro sledování budou dostupné v orisu.

**Startovní čísla**

Startovní čísla budou k vyzvednutí po oddílech v závodní kanceláři, je nutné vyzvednout před odchodem do karantény. Startovní číslo musí být připevněno viditelně na hrudi, pro DH21 i na zádech. Závodníci bez čísla nebudou vpuštěni na start. Startovní čísla se odevzdávají po doběhu v cíli.

**Popisy kontrol:**

Pro všechny kategorie pouze na mapě.

**Průběh závodu MČR:**

Závodníci v karanténě budou v předem stanovené časy svoláni (na okraji karantény), dostanou GPS jednotku a provedou vynulování a kontrolu svého čipu.

Odchod na start/předávku je 5 min po svolání.

Časy svolání jednotlivých úseků (v případě rychlejšího průběhu závodu může nastat drobný posun v rámci kategorie):

DH18 – 1. úsek 10:15

DH18 – 2. úsek 10:30

DH18 – 3. úsek 10:45

DH18 – 4. úsek 11:00

DH21 – 1. úsek 11:30

DH21 – 2. úsek 11:45

DH21 – 3. úsek 12:00

DH21 – 4. úsek 12:15

Poté, co se všichni závodníci daného úseku shromáždí, budou hromadně převedeni do předstartovního prostoru. Zde obdrží mapu (samoobslužně vytáhnou z desky) zabalenou v ruličce s gumičkou. Je přísně zakázáno se pokoušet mapu jakýmkoliv způsobem rozbalovat či se z ní jiným způsobem snažit zjistit závodní informace před předávku. Bude kontrolováno a případně trestáno diskvalifikací.

Mapu závodníci rozbalují až po startu (1. úseky) či po předávce (ostatní úseky).

První úseky budou odvedeny přes odběr mapy na startovní čáru. Závodníci ostatních úseků zůstanou v předstartovním prostoru, odkud je možné sledovat diváckou kontrolu i TV s mezičasem z této kontroly. Zároveň je zde i nevelký prostor pro rozcvičení a rozběhání. Již zde nejsou žádné toalety. Je zakázána jakákoliv interakce s diváky.

Závěrečný pytlík po divácké kontrole je velmi krátký (cca 1 minuta). Po absolvování závěrečné části tratě razí všichni závodníci sběrnou kontrolu a běží koridorem do cíle.

Na předávce závodníci 1., 2. a 3. úseku nejdříve orazí cílovou kontrolu a teprve poté dotykem ruky předají štafetu dalšímu úseku. Závodníci 4. úseku dobíhají do cíle bez ražení cíle na cílové čáře – pro celkový výsledek je rozhodující pořadí na cílové čáře, a následně razí krabičku kontaktně v ruku cílového rozhodčího.

Mapy se na doběhu neodhazují a nebudou vybírány. Prosím, neukazujte je účastníkům, kteří ještě neběželi.

**Průběh závodu Masters, Open:** Pro tyto kategorie není zřízena karanténa. Závodníci prvních úseků provedou vynulování a kontrolu čipu v předávkovém území, vyzvednou si mapy a poté se přesunou ke startu dle pokynů startérů. Ostatní závodníci nulují a kontrolují při příchodu na předávku. Mapu si vyzvedávají samoobslužně v předstartovním prostoru, vstup do něj je povolený až po odstartování bezprostředně předcházejícího úseku. S vyzvednutou mapou již není možné až do předávky tento prostor opustit. Je přísně zakázáno se pokoušet mapu jakýmkoliv způsobem rozbalovat či se z ní jiným způsobem snažit zjistit závodní informace před předávkou. Bude kontrolováno a případně trestáno diskvalifikací. Mapu závodníci rozbalují až po startu (1. úseky) či po předávce (ostatní úseky). Na tratích Masters a Open není veřejně přístupná divácká kontrola, na TV poblíž místa předávky budou přenášeny mezičasy z virtuální divácké kontroly - max 1 minutu před cílem. Na předávce závodníci 1., 2. a 3. úseku nejdříve orazí cílovou kontrolu a poté dotykem ruky předají štafetu dalšímu úseku. Závodníci 4. úseku dobíhají do cíle bez ražení cíle na cílové čáře – pro celkový výsledek je rozhodující pořadí na cílové čáře, a následně razí krabičku kontaktně v ruku cílového rozhodčího. Mapy se na doběhu neodhazují a nebudou vybírány. Prosíme o dodržování fair play, neukazujte svoji mapu dalším úsekům.


**Povinné úseky:**

Start - začátek orientace (koridor, 50 m)

Poslední kontrola - cíl/předávka (koridor, 70 m)

**Časový limit:**

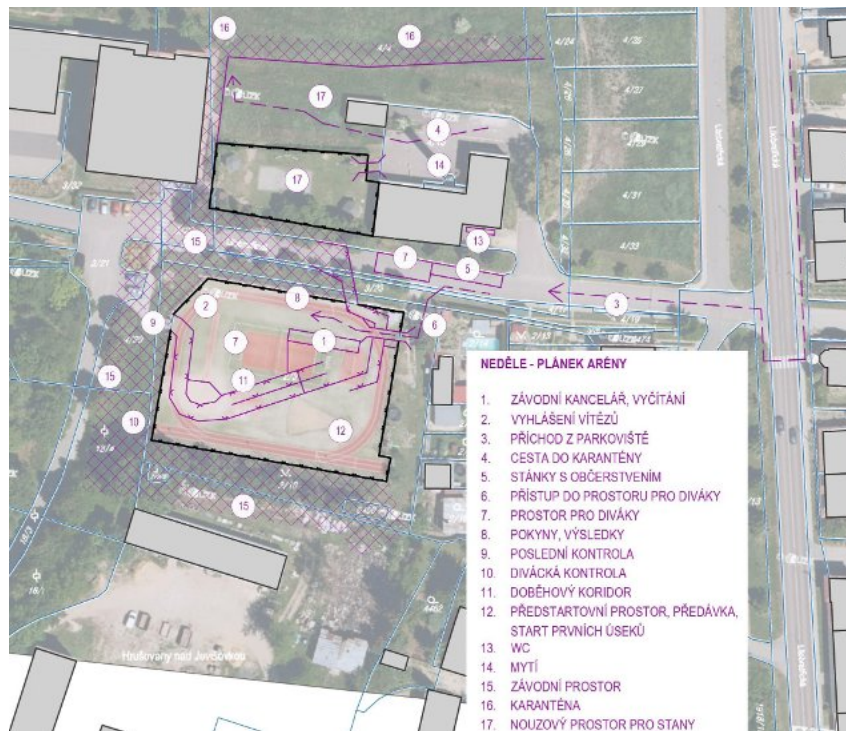
90 minut pro celou štafetu

<b>Přesnost měření času:</b>	Na celé vteřiny.
<b>Výsledky:</b>	Průběžné výsledky je možné sledovat na <a href="https://oresults.eu">oresults.eu</a> , po doběhnutí každého úseku budou vyvěšeny v centru v papírové podobě. Konečné výsledky budou zveřejněny v ORISu.
<b>Živý přenos:</b>	 <a href="#">Grant Thornton Mistrovství ČR sprintových štafet – 17. 5. 2026 Hrušova...</a>
<b>Vyhlášení výsledků:</b>	12:55 vyhlášení MČR, budou vyhlášeny první 3 štafety v kategoriích DH18 a DH21. 14:30 vyhlášení Masters, budou vyhlášeny vítězné štafety DH140, DH180, DH220
<b>Občerstvení:</b>	pitná voda v karanténě a cíli
<b>Uzavření cíle:</b>	15:00
<b>Občerstvení v centru:</b>	Nabídka jídel: Masové nudličky, Hamburger, Grilovaný hermelín se salátem. Nápoje limonáda, káva, pivo. V nabídce také koláče a buchty. Kdo může, vezměte si vlastní kelímky na chlazené nápoje.
<b>Hlídní dětí:</b>	S ohledem na neobjednání služby v ORISu nebude pro veřejnost k dispozici
<b>Mytí:</b>	Lavory a voda z cisterny
<b>WC:</b>	V centru mobilní WC, v karanténě v šatnách sportovní haly.
<b>Protesty:</b>	Písemně k rukám hlavního rozhodčího v termínech dle Pravidel OB (bod 25.1) doložené vkladem 400 Kč, případně na adresu <a href="mailto:stanislav.mokry@zabiny.club">stanislav.mokry@zabiny.club</a> protesty proti startovním listinám na email <a href="mailto:stanislav.mokry@zabiny.club">stanislav.mokry@zabiny.club</a>
<b>Jury:</b>	Miroslav Hadač (AOP6501) Marek Cahel (LCE8803) Jakub Vlášek (TAP9702)
<b>Informace:</b>	Na stránce závodu v systému ORIS a na e-mailu <a href="mailto:zavody@zabiny.club">zavody@zabiny.club</a>
<b>Funkcionáři závodu:</b>	ředitel závodu: Aleš Finstrle hlavní rozhodčí: Stanislav Mokrý, R1 stavitel tratí: Jan Zháňal, R1

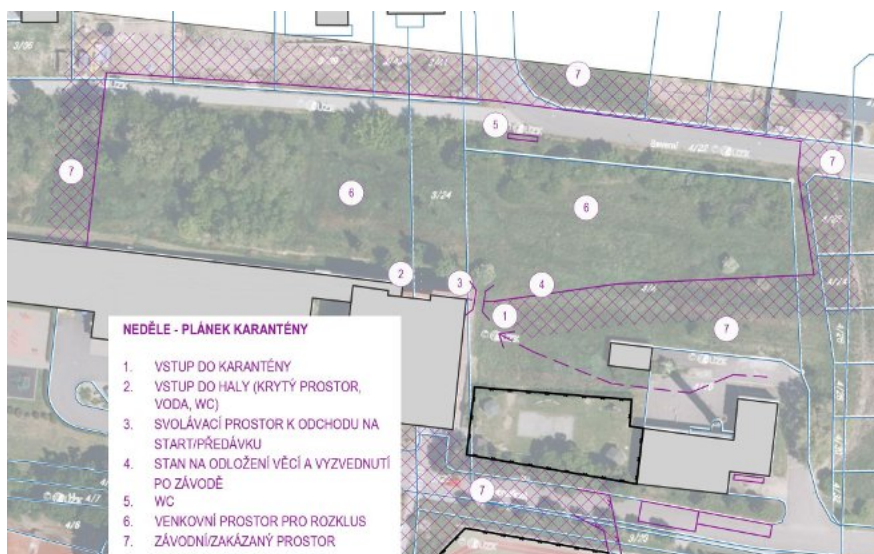
**Plánek příjezdu:**



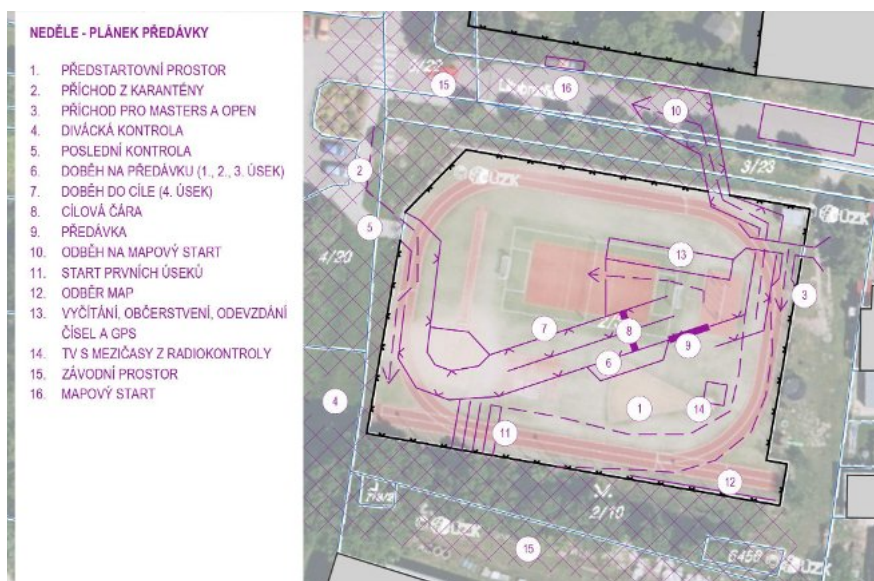
**Plánek arény:**



## Plánek karantény:



## Plánek předávky:



Partneři klubu:


jihomoravský kraj

B | R | N | O



Partneři závodu:

Děkujeme městům Klobouky u Brna a Hrušovany nad Jevišovkou s pomocí organizace závodů MČR.



wow

World Orienteering Week

▶ Český orienták

2026



NÁRODNÍ  
SPORTOVNÍ  
AGENTURA



GAPP  
SYSTEM



AVENIER



LUCIFER



Sporticus



ZDRAVÍ V LÁHVI



BĚH A DLOUHÉ ŠTREKY



T-MAPY

PŘÍRODNĚ PERLIVÁ  
Vratislavická  
kyselka



ŽAKET  
MAPY A TISK

LINET

INOV8



TRIMTEX

▶ Orientační běh

