

# ▶ Český orientáček

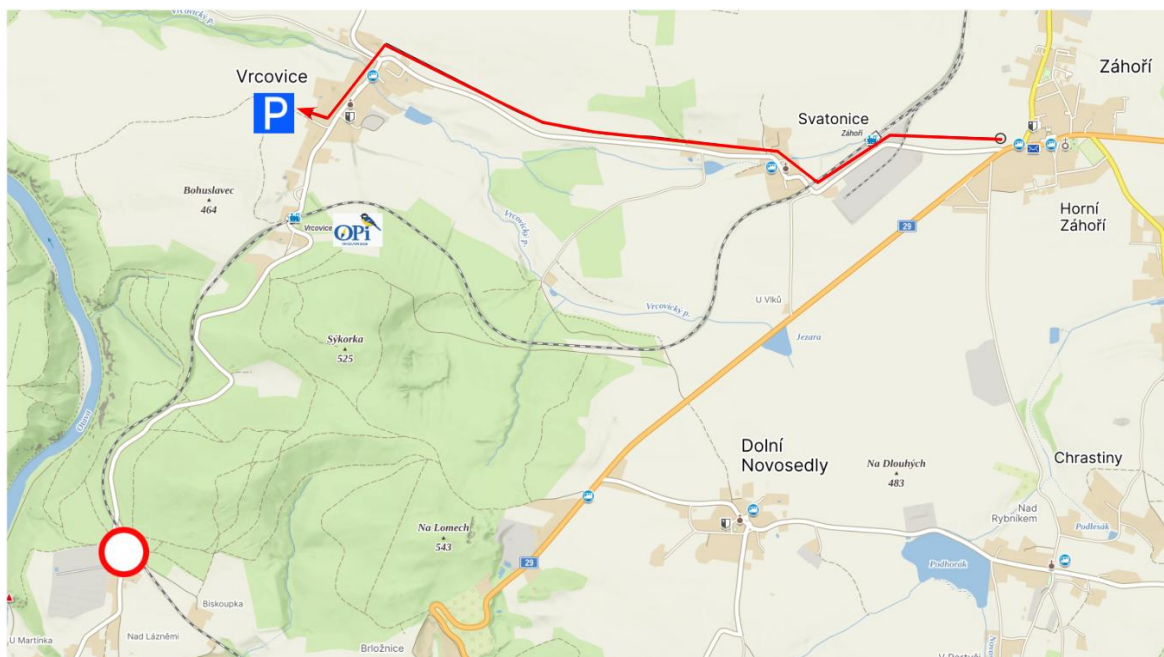


## POKYNY

### *Kitl Český pohár, INOV-8 CUP - žebříček A Mistrovství Jihočeské oblasti na střední trati, Veřejný závod*



- Pořádající orgán:** Český svaz orientačních sportů
- Pořádající subjekt:** OPI - Orienteční sporty Písek
- Datum:** neděle 19.04.2026
- Typ závodu:** denní závod jednotlivců na střední trati
- Centrum závodu:** Vrcovice, 49.3393N, 14.1749E, <https://mapy.com/s/levobevevo>  
V centru závodu bude možnost stavby oddílových stanů. K dispozici bude 1 velký stan 12x6m se stoly a lavicemi. Centrum je bezprostředně vedle závodního prostoru - viz plánek, bude vyznačeno cedulemi "Závodní prostor".
- Příjezd:** Příjezd do Vrcovic je možný pouze od obce Záhoří - silnice I/29 -> Svatonice (viz mapka). **Je zakázáno používat příjezd od Písku** po silnici III/02025 - silnice vede závodním prostorem!

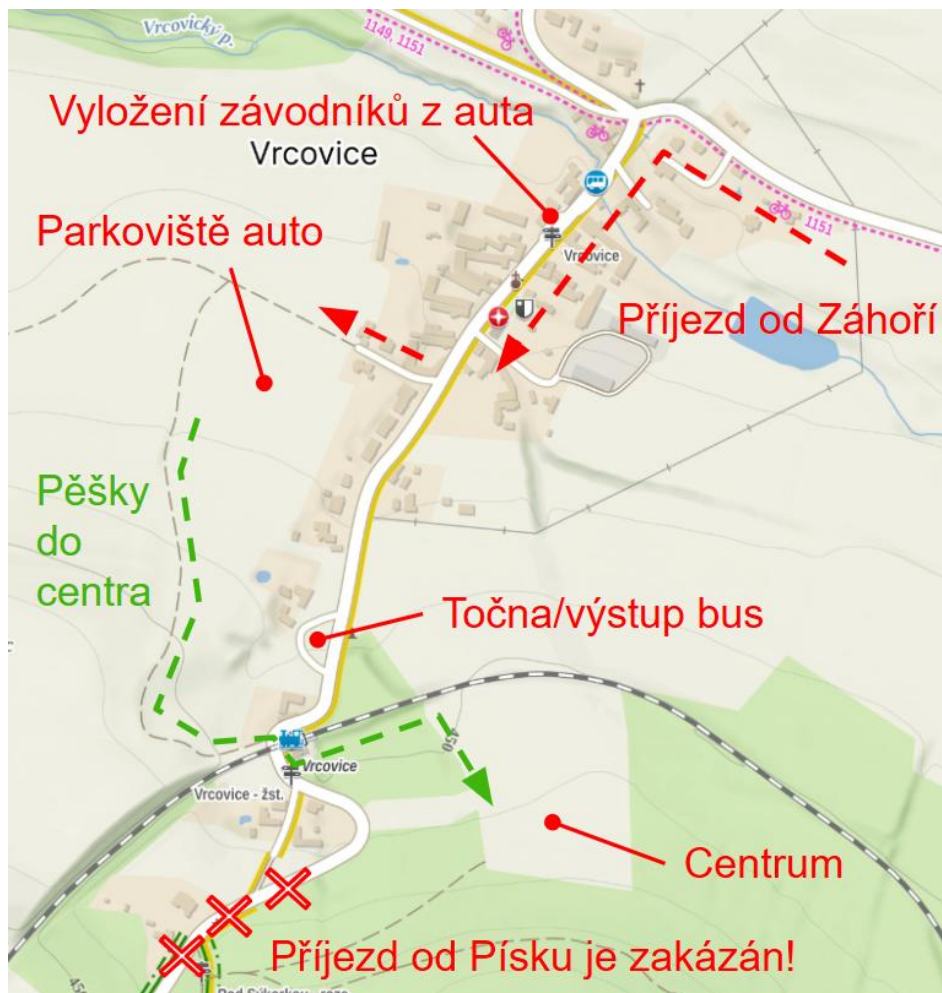


**Parkování:**

Vrcovice, 49.3438N, 14.1707E, <https://mapy.com/s/cukogepojo> - viz plánek.

Cesta z Parkoviště do Centra (značená zelenými fáborky) vede **přes železniční trať**, buďte opatrní při jejím přecházení!

Autobusy po vyložení závodníků odjedou zaparkovat do Písku (nejlépe na Výstaviště <https://mapy.com/s/hupudodoha>).

**Organizace parkování:**

Organizační poplatek pro osobní automobil je 100 Kč. V případě obsazení auta min. 4 osobami je parkování zdarma.

Příjezdová cesta na Parkoviště je úzká a v době dopoledního nájezdu závodníků bude komplikované z Parkoviště odjíždět.

**Pokud chcete pouze vyložit závodníky, na Parkoviště vůbec nezajíždějte** a vyložte je na vhodném místě v obci (viz mapka).

**Dohlášky na místě:**

Dohlášky na místě jsou možné pouze pro kategorie HDR, H/D10F, Open a T.

**Závodní kancelář:**

V centru závodů od 9:30 do 10:30.

**Způsob ražení:**

Elektronický SPORTident, všechny kontroly včetně cílových jednotek budou nastaveny na bezkontaktní způsob ražení.

Jeden čip nesmí být v závodě použit vícekrát.

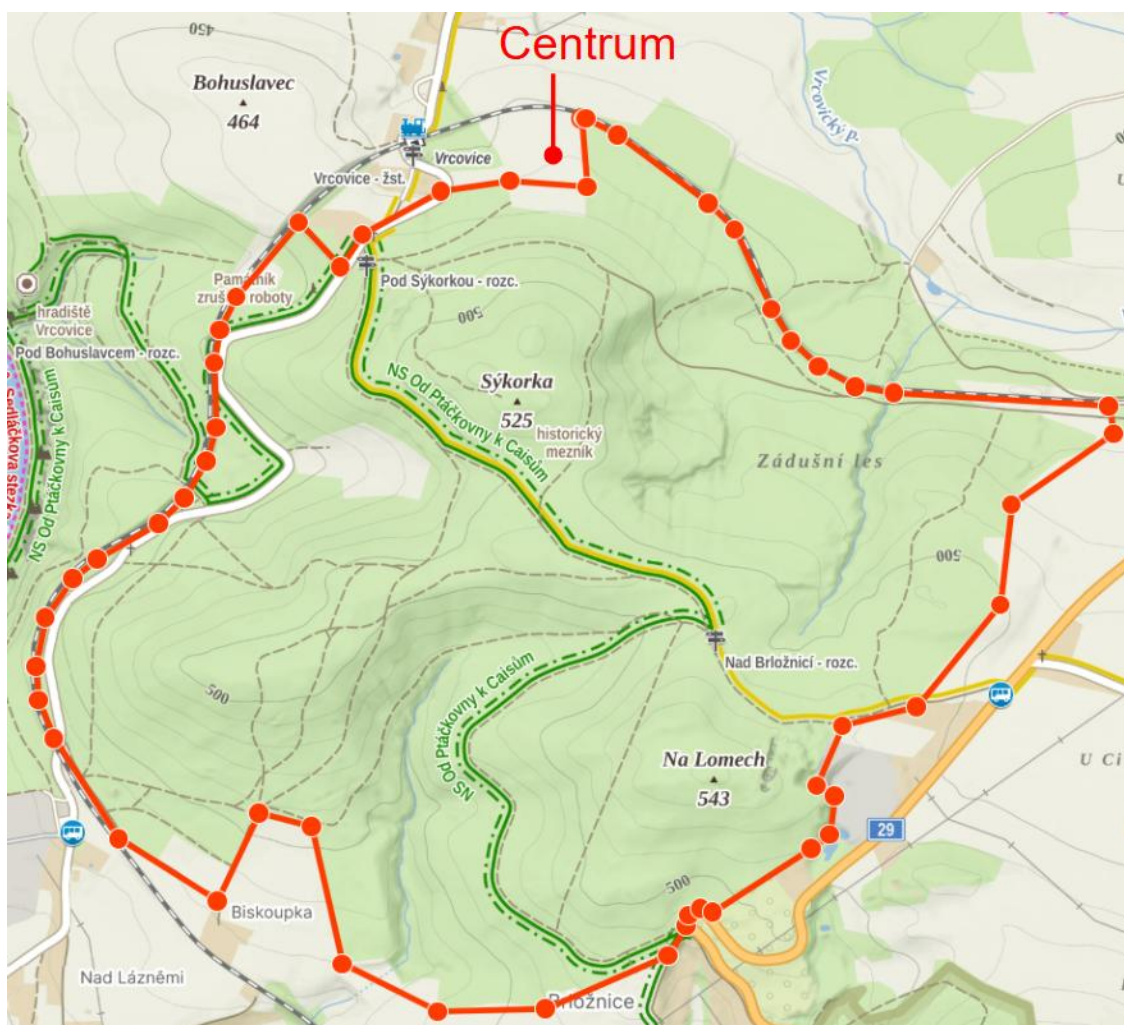
Možnost ověření kapacity baterie v závodní kanceláři.

Každý závodník je povinen se dostavit k vyčítání čipů v cílovém prostoru, a to **včetně těch, kteří závod nedokončí!**

V případě poruchy elektronického ražení se využívá manuálního ražení kleštičkami do mapy a takto označenou mapu je závodník povinen předložit ke kontrole rozhodčímu v cíli.

**Prostor závodu:**

Viz mapka.

**Terén:**

Hospodářský les se střídajícími se velmi dobře průběžnými a porostově pestrými pasážemi s hustou sítí cest. Výškově je to mezi 450 a 550 m n.m. V závodním prostoru se nachází množství negativních terénních tvarů - výrazné stopy po středověké těžbě

zlata, dále po těžbě vápence a také výrazné erozní stopy. Terén dosud nebyl pro OB použit.

**Na některých místech probíhá drobná kontinuální prořezávka, proto se mohou objevit nové menší paseky a průřezky, které nebylo možné po poslední aktualizaci mapy (10.04.2026) zachytit.**

**Mapa:**

Sýkorka, 1: 10 000 pro DH16-DH45 a T (OPEN, HDR, HD10F-14 a HD55-75 měřítko 1 : 7 500), e=5 m, velikost A4, mapový klíč ISOM 2017-2, autoři mapy: Jiří Vištejn, Otto Hartvich, stav 09-12/2025, revize 03/2026, tištěno na voděodolný papír Pretex v tiskárně Kartum

**Zvláštní mapové symboly:**

hnědý trojúhelník (symbol č. 115) - plošina  
zelený křížek (symbol č. 419) - vývrat  
černé kolečko (symbol č. 530) - kulatý umělý objekt (ohniště, betonová skruž, nafukovací sloup)  
černý křížek (symbol č. 531) - jiný umělý objekt (sezení, rozcestník, rozpadlý krmelec, betonová deska)

**Zakázané prostory:**

**Je zakázáno vstupovat na železniční trať (symbol č. 509)**, beztak tomu není žádný důvod, závodní tratě se k ní ani nepřibližují.

**Omezení:**

je zakázáno absolvovat závod se psem (Pravidla OB - bod 20.7)

**Předpokládaný čas vítěze:**

dle platného Soutěžního řádu sekce OB ČSOS a Prováděcích předpisů k soutěžím sekce OB pro rok 2026, resp. Soutěžního řádu JČ oblasti pro rok 2026.

**Popisy kontrol:**

Ve formě piktogramů k odběru ve druhém startovním koridoru, popisy jsou také vytištěny na závodní mapě.

**Startovní čísla:**

Závodníci kategorií ČP a ŽA mají povinnost běžet se startovními čísly (v kategoriích ŽA pouze závodníci přihlášení do ŽA). Startovní čísla budou vyvěšena k samoodběru v předstartovním prostoru. Startovní čísla jsou uvedena ve startovních listinách, které jsou v ORISu a budou vyvěšeny u startu.

**Vzdálenosti:**

parkoviště - centrum	do 1000 m
centrum - start	400 m
centrum - cíl	0 m
ubytování (tělocvičny) - parkoviště	10 km (přes Záhoří)

**Start:**

čas 00 = 11:00 intervalový dle startovní listiny, cesta na start značena modro-bílými fáborky. **Cestu je přísně zakázáno opouštět, neboť vede závodním prostorem!**

Kategorie HDR, Open a T startují na startovní krabičku volně v době 11:20 - 13:40 (Open a T mohou již od 11:00).

**Organizace startu:**

Start se skládá ze tří minutových koridorů:

- V prvním koridoru se provádí kontrola čipu a vynulování SI čipu (CLEAR).

- Ve druhém koridoru dojde ke kontrole nulování SI čipu (CHECK) a jsou zde k dispozici popisy kontrol a další pomůcky (izolepa, nůžky, zvůrazňovače).

- Ve třetím koridoru je SIAC test a jsou zde umístěny mapy k odběru, které si závodník odebírá až v okamžiku startu. Odběr správné mapy je odpovědností závodníka.

**Startovní listina:**

bude zveřejněna v systému [ORIS](#)

**Povinné úseky:**

start - začátek orientace 70 m, červené fáborky

poslední kontrola - cíl 90 m, koridor

nedodržení povinných úseků je trestáno diskvalifikací

**Občerstvení:**

V cíli bude k dispozici voda a voda se šťávou.

**Občerstvení v centru:**

Pestrá nabídka teplého jídla a pití v hlavním stanu. Dále bude stánek s kávou a stánek Čížovského pivovaru. Tradiční domácí chuťovky nabídne stánek OPi.

Oceníme my i příroda, když budete mít vlastní opakovaně použitelné kelímky na nápoje.

**Odpad:**

Na plastový odpad budou určeny žluté pytle, na ostatní směsný odpad černé pytle.

**Časový limit:**

90 minut.

**Výběr map:**

Mapy se v cíli odevzdávají. Výdej map bude po startu posledního závodníka, tj. po 13:40

**Uzavření cíle:**

15:10

**Výsledky:**

průběžné výsledky budou zveřejňovány v centru závodu a online na [oresults.eu](#), konečné výsledky po skončení závodu v systému ORIS

**Vyhlášení vítězů:**

Cca v 15:00 v centru závodů.

Nejprve proběhne vyhlášení sobotního MČR NOB, následně nedělní ČP / ŽA / MO. Budou vyhlášováni první 3 závodníci v každé kategorii kromě D10F, H10F, HDR, Open a T. V rámci Veřejného závodu budou oceněni v cíli všichni závodníci v kategoriích D10F, H10F, HDR drobnými cenami.

<b>Předpis:</b>	Závodí se dle platných Pravidel OB, Soutěžního řádu a Prováděcích předpisů k soutěžím sekce OB pro rok 2026.
<b>Protesty:</b>	Písemně k rukám hlavního rozhodčího v termínu dle Pravidel OB (bod 25.1), protest musí být doložen vkladem 400 Kč, případně na e-mail hlavního rozhodčího: alesri66@gmail.com.
<b>Jury:</b>	Marek Cahel (LCE8803), Jan Netuka (SHK7001), Radek Teringl (VCB6502)
<b>Hlídní dětí:</b>	Pořadatel nezajišťuje.
<b>WC:</b>	V centru závodu mobilní toalety a pisoáry.
<b>Mytí:</b>	V centru závodu cisterna s pitnou vodou a lavory.
<b>První pomoc:</b>	Nezbytná první pomoc bude poskytnuta v cíli. Nejbližší zdravotnické zařízení je <a href="#">nemocnice v Písku</a> .
<b>Upozornění:</b>	<p>Provozování jakékoliv propagační nebo prodejní činnosti je možné jen se souhlasem ředitele závodu s výjimkou propagace závodů v OB.</p> <p>Pohyb v lese a na lesních cestách je konán na vlastní nebezpečí. Při pohybu v lese existuje zvýšené riziko pádu stromů a větví. Dále existuje riziko střetu s vozidly, koňskými potahy, lesní technikou i ostatními návštěvníky lesa (turisté, cyklisté atp.). Platí zákaz přibližovat se k probíhající těžbě stromů (a ostatní mechanizované činnosti) na méně než 50 m, k místu nakládky dřeva na vozidla na méně než 20 m.</p> <p>Každý se účastní na vlastní riziko a odpovědnost, za nezletilé účastníky jsou odpovědní zákonní zástupci.</p>
<b>Ochrana osobních údajů:</b>	Účastníci závodu berou na vědomí, že v souvislosti s jeho konáním bude docházet ke zpracování jejich osobních údajů, a to ze strany pořadajícího oddílu OB, při plnění povinností pořadatele vůči závodníkovi (plnění smluvních povinností) a vůči státu, zejména při vedení účetní a daňové agendy, jakož i pro potřeby případného dokladování dotačních titulů, či jiných povinností uložených právními předpisy (plnění zákonných povinností). Osobní údaje budou dále zpracovávány v rozsahu nezbytném pro naplnění charakteru a účelu akce, kterým je konání veřejné sportovní soutěže s možností porovnání výsledků jednotlivých závodníků, kdy za tímto účelem budou osobní údaje zpracovávány zejména do podoby přehledu přihlášených závodníků, startovky a výsledků

závodu (režim oprávněného zájmu). V případě pořádání závodů v rámci ČSOS budou tyto údaje pořadajícím oddílem OB předány rovněž ČSOS (v postavení dalšího správce), který tyto publikuje prostřednictvím informačního systému ORIS a dále zpracovává, zejména v rámci pořádání dlouhodobých soutěží (žebříčků).

#### **Fotografování:**

V průběhu závodu mohou být ze strany pořadatele pořizovány fotografie zachycující mimo jiného i osobní podobu závodníků. Tyto fotografie budou uchovávány pouze pro zpravodajské a ilustrační účely a mohou být součástí veřejné prezentace závodu a pořadajícího oddílu OB (režim oprávněného zájmu). Pro jakékoliv případné další použití fotografií, zejména komerčního charakteru, bude vždy předem vyžádán souhlas fotografovaného. Fotografové budou na místě viditelně označeni. Nepřejete-li si být z jakéhokoli důvodu fotografováni, neváhejte jim to sdělit, budou Vaše přání respektovat. Rozhodne-li se pořadající oddíl zpracovávat i další osobní údaje, bude tak činit výlučně s Vaším vědomím a na základě Vámi uděleného souhlasu. Vašich osobních údajů si vážíme a děláme vše pro to, aby s nimi bylo nakládáno ohleduplně, smysluplně a v souladu s předpisy. Více informací se dozvíte [zde](#).

#### **Funkcionáři:**

ředitel závodu:	Petr Sobotka - R2
hlavní rozhodčí:	Aleš Richtr - R1
stavitel tratí:	Vojtěch Blažek - R1; Radim Sobotka - R2

## Plánek centra závodu:



Závod se koná na území ve správě společnosti Jihočeské katolické lesy s.r.o., Obce Vrcovice a dalších vlastníků, kteří konání akce umožnili, za což velmi děkujeme. Chovejme se tady ohleduplně.

Parametry tratí:

<i>Trat':</i>	<i>Délka [km]</i>	<i>Převýšení [m]</i>	<i>Kontrol</i>	<i>Trat':</i>	<i>Délka [km]</i>	<i>Převýšení [m]</i>	<i>Kontrol</i>
<i>D10</i>	<i>2,1</i>	<i>90</i>	<i>6</i>	<i>H10</i>	<i>2,1</i>	<i>90</i>	<i>6</i>
<i>D12</i>	<i>2,1</i>	<i>90</i>	<i>7</i>	<i>H12</i>	<i>2,3</i>	<i>110</i>	<i>8</i>
<i>D14</i>	<i>2,4</i>	<i>100</i>	<i>8</i>	<i>H14</i>	<i>2,8</i>	<i>140</i>	<i>8</i>
<i>D16A</i>	<i>3,3</i>	<i>190</i>	<i>14</i>	<i>H16A</i>	<i>3,7</i>	<i>230</i>	<i>13</i>
<i>D16C</i>	<i>2,5</i>	<i>170</i>	<i>9</i>	<i>H16C</i>	<i>3,0</i>	<i>170</i>	<i>12</i>
<i>D18A</i>	<i>3,4</i>	<i>220</i>	<i>14</i>	<i>H18A</i>	<i>3,9</i>	<i>250</i>	<i>13</i>
<i>D18C</i>	<i>2,7</i>	<i>150</i>	<i>9</i>	<i>H18C</i>	<i>3,3</i>	<i>190</i>	<i>13</i>
<i>D20A</i>	<i>3,5</i>	<i>210</i>	<i>13</i>	<i>H20A</i>	<i>4,2</i>	<i>280</i>	<i>14</i>
<i>D21E</i>	<i>4,3</i>	<i>270</i>	<i>12</i>	<i>H21E</i>	<i>5,2</i>	<i>310</i>	<i>14</i>
<i>D21A</i>	<i>4,0</i>	<i>260</i>	<i>13</i>	<i>H21A</i>	<i>4,6</i>	<i>270</i>	<i>14</i>
<i>D21C</i>	<i>3,7</i>	<i>220</i>	<i>11</i>	<i>H21C</i>	<i>4,3</i>	<i>250</i>	<i>11</i>
<i>D35</i>	<i>3,6</i>	<i>220</i>	<i>9</i>	<i>H35</i>	<i>4,3</i>	<i>240</i>	<i>11</i>
<i>D45</i>	<i>3,3</i>	<i>210</i>	<i>10</i>	<i>H45</i>	<i>3,8</i>	<i>250</i>	<i>13</i>
<i>D55</i>	<i>2,9</i>	<i>180</i>	<i>8</i>	<i>H55</i>	<i>3,4</i>	<i>220</i>	<i>11</i>
<i>D65</i>	<i>2,3</i>	<i>150</i>	<i>8</i>	<i>H65</i>	<i>3,1</i>	<i>190</i>	<i>8</i>
<i>D75</i>	<i>2,0</i>	<i>80</i>	<i>7</i>	<i>H75</i>	<i>2,4</i>	<i>100</i>	<i>10</i>
<i>D10F</i>	<i>2,1</i>	<i>90</i>	<i>5</i>	<i>H10F</i>	<i>2,1</i>	<i>90</i>	<i>5</i>
<i>HDR</i>	<i>2,1</i>	<i>90</i>	<i>5</i>	<i>OPEN</i>	<i>2,2</i>	<i>90</i>	<i>8</i>
				<i>T</i>	<i>4,1</i>	<i>260</i>	<i>14</i>

Partneři Českého orientáku:

▶ Český orienták


2026



NÁRODNÍ  
SPORTOVNÍ  
AGENTURA



GAPP  
SYSTEM



AVENIER



LUCIFER



Sporticus



ZDRAVÍ V LÁHVI



BĚH A DLOUHÉ ŠTŘEKY



T-MAPY



ŽAKET  
MAPY A TISK

LINET

INOV8

▶ Svět běhu

TRIMTEX

▶ Orientační běh



Partneři závodu:



snop  
GROUPE FSD



**PROGRESS**  
S P O R T S W E A R