

▶ Český orientáček

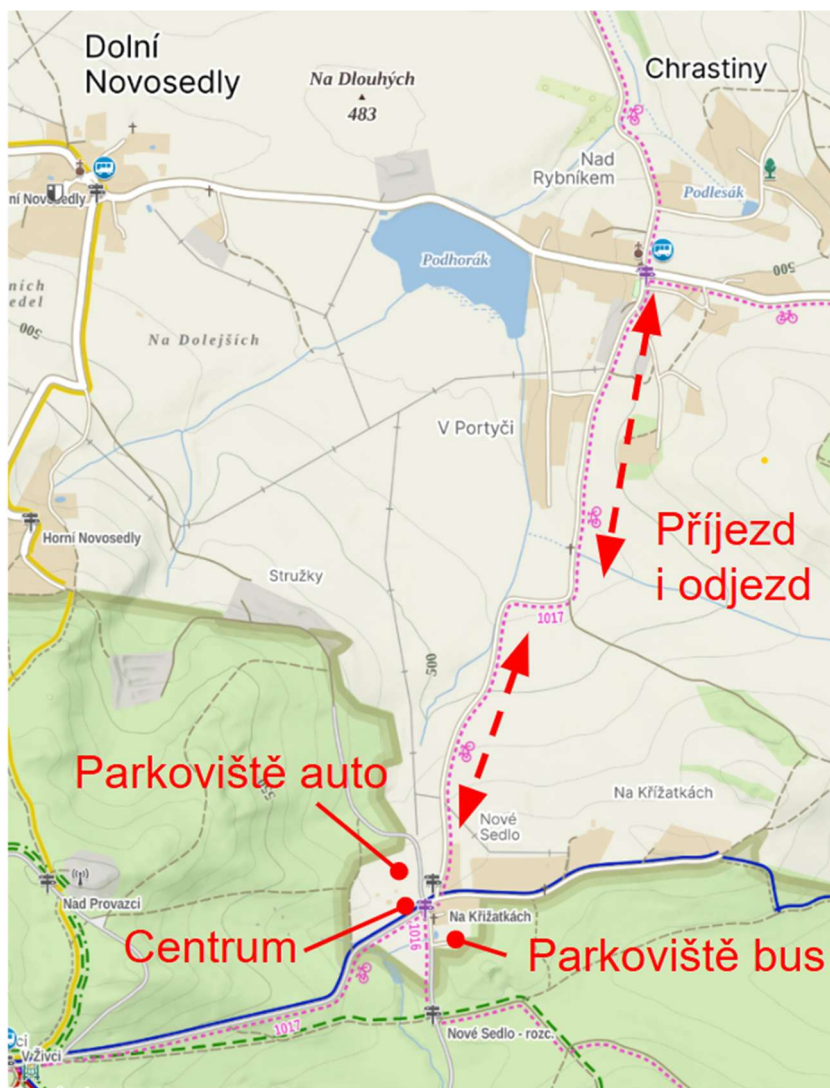


POKYNY

Lucifer Mistrovství ČR a Veteraniáda ČR v nočním OB



Pořádající orgán:	Český svaz orientačních sportů
Pořádající subjekt:	OPI - Orientační sporty Písek
Datum:	sobota 18.04.2026
Typ závodu:	závod jednotlivců v nočním OB s pevným pořadím kontrol
Centrum závodu:	Na Křižatkách, Písek, 49.3144N, 14.2065E, https://mapy.com/s/cazefovaba V centru závodu bude možnost stavby oddílových stanů. K dispozici bude 1 velký stan 12x6m se stoly a lavicemi. Centrum je bezprostředně vedle závodního prostoru - viz plánec, bude vyznačeno cedulemi "Závodní prostor".
Důležité upozornění:	Po 22:00 respektujte prosím v maximální míře dodržování NOČNÍHO KLIDU v centru závodu! V blízkosti shromaždiště žije trvale několik rodin - respektujte to. Rádi bychom se sem s orientáčkem vraceli i do budoucna.
Příjezd:	Příjezd je možný pouze od obce Chrastiny (viz plánec). Silnice mezi obcí Chrastiny a lokalitou Na Křižatkách je úzká a slouží jak k příjezdu, tak k odjezdu vozidel. Jezděte prosím pomalu a ohleduplně.



Parkování:

Na louce vedle centra závodu - viz plánek.

Místo pro cca 4-5 autobusů je na menším parkovišti vedle centra závodu - viz plánek.

Dejte nám prosím vědět na prhlasky@os-pisek.cz, pokud hodláte přijet autobusem. Abychom měli představu, s kolika autobusy počítat.

Organizace parkování:

Organizační poplatek pro osobní automobil ani autobus se v sobotu neplatí. Poplatek bude vybírán až v neděli.

Vzhledem k šířce komunikace nebudou autobusy moct z parkoviště odjíždět zpět k obci Chrastiny v době příjezdu závodníků na parkoviště. V případě nutnosti dřívějšího odjezdu bude možné po dohodě s organizátory, aby autobusy odjely přes les směrem na Písek.

Dohlášky na místě:

Dohlášky na místě nejsou možné.

Závodní kancelář:

V centru závodů od 19:30 do 20:30.

Oddíly, které mají v pořádku zavedené platby v systému ORIS a nemají změny ani požadavky na zapůjčení SI, nemusí na prezentaci chodit.

Způsob ražení:

Elektronický SPORTident, všechny kontroly včetně cílových jednotek budou nastaveny na bezkontaktní způsob ražení.

Jeden čip nesmí být v závodě použit vícekrát.

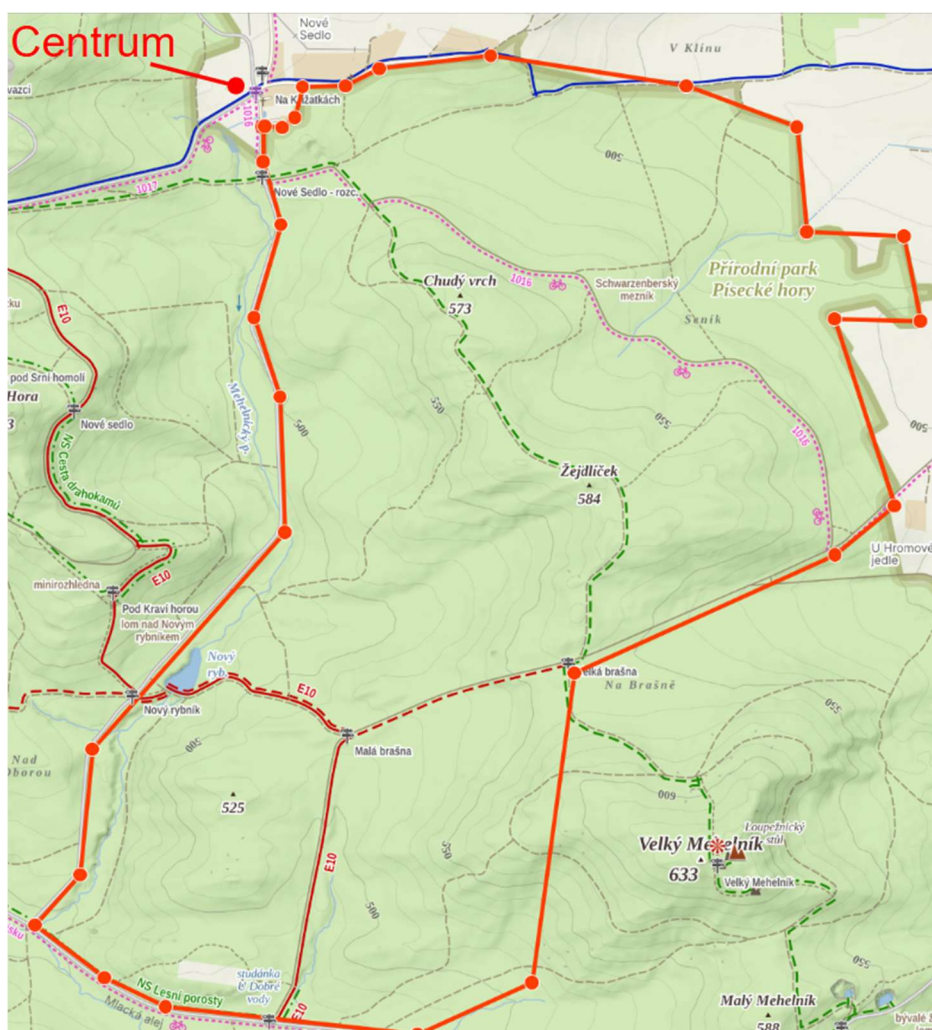
Možnost ověření kapacity baterie v závodní kanceláři.

Každý závodník je povinen se dostavit k vyčítání čipů v cílovém prostoru, a to **včetně těch, co závod nedokončí!** Dodržujte prosím toto pravidlo, abychom vás v noci nehledali po lese.

V případě poruchy elektronického ražení se využívá manuálního ražení kleštičkami do mapy a takto označenou mapu je závodník povinen předložit ke kontrole rozhodčímu v cíli.

Reflexy:

Kontroly budou vybaveny reflexními prvky.

Prostor závodu:

Terén: Kopcovitý, tvarově pestrý terén ve výšce mezi 450 a 580 m.n.m. Hospodářský les, v části dobře průběžný, v části s hustníky nebo zarostlými světlinami různého stupně průběžnosti s množstvím kamenů, s hustou sítí cest a v části prostoru i vodotečí.

Předchozí mapa prostoru:

<https://mapy.ceskyorientak.cz/data/jpg/13712X.jpg>

Doporučené oblečení: Začínají nám bujet maliny a ostružiny - doporučujeme dobré krytí zejména dolních končetin (lesy Vodňanského typu).

Mapa: Žejdlíček, 1 : 10 000, e=5m, A4, kategorie D/H16,18,35,40,45 a D 20
Žejdlíček 75, 1 : 7 500, e=5m, A4+, D/H50+

Nový rybník, 1 : 10 000, e=5m, A4+ kategorie D/H21, H20, H35
všechny mapy - mapový klíč ISOM 2017-2

mapovali Jan Drbal, Zdeněk Sokolář, Jiří Vištejn

stav 09-12/2025, revize 03/2026, tištěno na voděodolný papír

Pretex v tiskárně Kartum.

Zvláštní mapové symboly: zelený křížek (symbol č. 419) - vývrat

černý křížek (symbol č. 531) - jiný umělý objekt

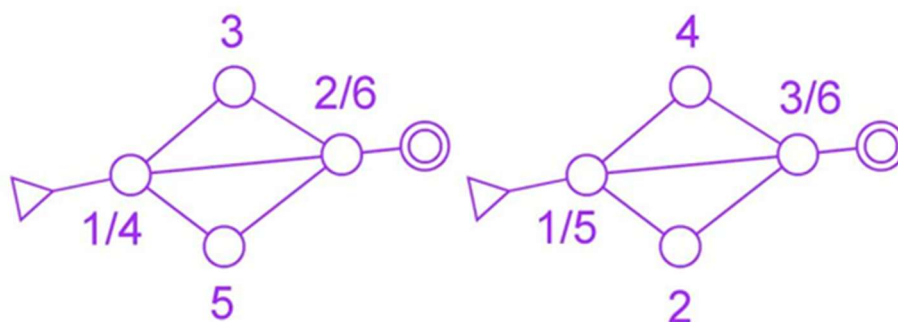
Zakázané prostory: Veškeré okolí centra závodu a parkoviště je závodní prostor a je přísný zákaz do něj vstupovat mimo samotný závod. Zákaz vstupu do oplocenek a do oblastí označených značkou 520 - privat a 709 – nepřístupná oblast. Dále je zakázáno běhat po silnicích označené značkou 711 – nepřístupná trasa.

Omezení: je zakázáno absolvovat závod se psem (Pravidla OB - bod 20.7)

Předpokládaný čas vítěze: dle platného Soutěžního řádu sekce OB ČSOS

Tratě: Parametry tratí viz samostatný dokument v ORISu.

Kategorie D16, D18, H16, H18, H21, D21 jsou rozděleny do podkategorií A a B. Kategorie budou označeny např. D16-A, D16-B. Na trati je použita rozdělovací metoda (viz ukázka). Závodník je sám zodpovědný za odebrání správných popisů a správné mapy. V prvním koridoru bude závodníkovi varianta připomenuta. Výsledky obou podkategorií se poté sloučí do jedné výsledkové listiny MČR



Popisy kontrol:	Ve formě piktoqramů k odběru ve druhém startovním koridoru, popisy jsou také vytištěny na závodní mapě.	
Vzdálenosti:	parkoviště - centrum	do 100 m
	centrum - start	200 m
	centrum - cíl	0 m
Start:	čas 00 = 21:00 intervalový dle startovní listiny, cesta na start značena modro-bílými fáborky	
Organizace startu:	Start se skládá ze tří minutových koridorů: - V prvním koridoru se provádí kontrola čipu a vynulování SI čipu (CLEAR). - Ve druhém koridoru dojde ke kontrole nulování SI čipu (CHECK) a jsou zde k dispozici popisy kontrol a další pomůcky (izolepa, nůžky, zvýrazňovače). - Ve třetím koridoru je SIAC test a jsou zde umístěny mapy k odběru, které si závodník odebírá v okamžiku startu. Odběr správné mapy je odpovědností závodníka.	
Startovní listina:	bude zveřejněna v systému ORIS	
Povinné úseky:	start - začátek orientace	120 m, červené fáborky
	poslední kontrola - cíl	180 m, červené fáborky/koridor
	Nedodržení povinných úseků je trestáno diskvalifikací.	
Občerstvení:	Pro kategorie H20-H40 a D21 je k dispozici občerstvení na trati (voda). V cíli bude k dispozici voda a voda se šťávou.	
Občerstvení v centru:	Bude nabídka drobného občerstvení (polévka, limo, birell, pivo, čaj, kafe, toasty, palačinky). Oceníme my i příroda, když budete mít vlastní opakovaně použitelné kelímky na nápoje. V případě příznivého počasí bude k dispozici oheň a budete si moct opéct vlastní špekáčky či jiný proviant.	

Odpad:	Na plastový odpad budou určeny žluté pytle, na ostatní směsný odpad černé pytle.
Časový limit:	150 minut, uzavření cíle 02:30.
Výběr map:	Mapy se v cíli odevzdávají, apelujeme na dodržování fair play. Výdej map bude po startu posledního závodníka. Zbylé mapy budou k odebrání v centru nedělního závodu.
Výsledky:	průběžné výsledky budou zveřejňovány v centru závodu a online na oresults.eu , konečné výsledky po skončení závodu v systému ORIS
Vyhlášení vítězů:	V neděli cca v 15:00 v centru nedělního závodu. Budou vyhlášováni první 3 závodníci v každé kategorii.
Předpis:	závodí se dle platných Pravidel OB, Soutěžního řádu a Prováděcích předpisů k soutěžím sekce OB
Protesty:	Písemně k rukám hlavního rozhodčího v termínu dle Pravidel OB (bod 25.1), protest musí být doložen vkladem 400 Kč, případně na e-mail hlavního rozhodčího: vojtech.blazek@os-pisek.cz.
Jury:	Jan Netuka (SHK7001), Radek Teringl (VCB6502), Jan Beneš (SJH7001)
Hlídkání dětí:	Pořadatel nezajišťuje.
WC:	V centru závodu mobilní toalety a pisoáry.
Mytí:	V centru závodu cisterna s pitnou vodou a lavory.
První pomoc:	nezbytná první pomoc bude poskytnuta v cíli. Nejbližší zdravotnické zařízení je nemocnice v Písku .
Upozornění:	Provozování jakékoliv propagační nebo prodejní činnosti je možné jen se souhlasem ředitele závodu s výjimkou propagace závodů v OB. Pohyb v lese a na lesních cestách je konán na vlastní nebezpečí. Při pohybu v lese existuje zvýšené riziko pádu stromů a větví. Dále existuje riziko střetu s vozidly, koňskými potahy, lesní technikou i ostatními návštěvníky lesa (turisté, cyklisté atp.). Platí zákaz přibližovat se k probíhající těžbě stromů (a ostatní mechanizované činnosti) na méně než 50 m, k místu nakládky dřeva na vozidla na méně než 20 m. Každý se účastní na vlastní riziko a odpovědnost, za nezletilé účastníky jsou odpovědní zákonní zástupci.

Ochrana osobních údajů:

Účastníci závodu berou na vědomí, že v souvislosti s jeho konáním bude docházet ke zpracování jejich osobních údajů, a to ze strany pořadajícího oddílu OB, při plnění povinností pořadatele vůči závodníkovi (plnění smluvních povinností) a vůči státu, zejména při vedení účetní a daňové agendy, jakož i pro potřeby případného dokladování dotačních titulů, či jiných povinností uložených právními předpisy (plnění zákonných povinností). Osobní údaje budou dále zpracovávány v rozsahu nezbytném pro naplnění charakteru a účelu akce, kterým je konání veřejné sportovní soutěže s možností porovnání výsledků jednotlivých závodníků, kdy za tímto účelem budou osobní údaje zpracovávány zejména do podoby přehledu přihlášených závodníků, startovky a výsledků závodu (režim oprávněného zájmu). V případě pořádání závodů v rámci ČSOS budou tyto údaje pořadajícím oddílem OB předány rovněž ČSOS (v postavení dalšího správce), který tyto publikuje prostřednictvím informačního systému ORIS a dále zpracovává, zejména v rámci pořádání dlouhodobých soutěží (žebříčků).

Fotografování:

V průběhu závodu mohou být ze strany pořadatele pořizovány fotografie zachycující mimo jiného i osobní podobu závodníků. Tyto fotografie budou uchovávány pouze pro zpravodajské a ilustrační účely a mohou být součástí veřejné prezentace závodu a pořadajícího oddílu OB (režim oprávněného zájmu). Pro jakékoliv případné další použití fotografií, zejména komerčního charakteru, bude vždy předem vyžádán souhlas fotografovaného. Fotografování budou na místě viditelně označeni. Nepřejete-li si být z jakéhokoliv důvodu fotografování, neváhejte jim to sdělit, budou Vaše přání respektovat. Rozhodne-li se pořadající oddíl zpracovávat i další osobní údaje, bude tak činit výlučně s Vaším vědomím a na základě Vámi uděleného souhlasu. Vašich osobních údajů si Vážíme a děláme vše pro to, aby s nimi bylo nakládáno ohleduplně, smysluplně a v souladu s předpisy. Více informací se dozvíte [zde](#).

Funkcionáři:

ředitel závodu: Petr Sobotka - R2
hlavní rozhodčí: Vojtěch Blažek - R1
stavitel tratí: Otto Hartvich - R2

Plánek centra závodu:



Závod se koná na území ve správě Lesy města Písek, který konání akce umožnil, za což velmi děkujeme.

JSOU TO I VAŠE LESY, CHOVEJME SE TADY OHLEDUPLNĚ.

Finální parametry tratí:

<i>Trat':</i>	<i>Délka [km]</i>	<i>Převýšení [m]</i>	<i>Kontrol</i>	<i>Trat':</i>	<i>Délka [km]</i>	<i>Převýšení [m]</i>	<i>Kontrol</i>
<i>D16</i>	4.1	105	14	<i>H16</i>	4.8	125	16
<i>D18</i>	5.5	130	15	<i>H18</i>	6.4	135	18
<i>D20</i>	5.7	150	15	<i>H20</i>	8.1	220	23
<i>D21</i>	7.7	250	20	<i>H21</i>	11.5	380	28
<i>D35</i>	5	160	12	<i>H35</i>	8	265	19
<i>D40</i>	4.8	140	12	<i>H40</i>	6.5	185	16
<i>D45</i>	4.7	130	11	<i>H45</i>	5.6	160	14
<i>D50</i>	4.2	115	8	<i>H50</i>	5.5	140	15
<i>D55</i>	3.7	100	9	<i>H55</i>	5.3	120	13
<i>D60</i>	3.2	75	9	<i>H60</i>	4.6	120	12
<i>D65</i>	3.1	80	9	<i>H65</i>	4.2	120	9
<i>D70</i>	2.8	70	9	<i>H70</i>	3.9	85	10
<i>D75</i>	2.3	55	8	<i>H75</i>	3.2	80	10
<i>D80</i>	2.2	55	7	<i>H80</i>	2.8	70	9
				<i>H85</i>	2.1	55	7

Partneři Českého orientáku:

▶ Český orienták

2026



Grant Thornton



NÁRODNÍ
SPORTOVNÍ
AGENTURA



GAPP
SYSTEM



AVENIER



LUCIFER



Sporticus



ZDRAVÍ V LÁHVI



BĚH A DLOUHÉ ŠTŘEKY



T-MAPY



ŽAKET
MAPY A TISK

LINET

INOV8



TRIMTEX

▶ Orientační běh



Partneři závodu:



MĚSTO
PÍSEK



PROGRESS
S P O R T S W E A R

snop
GROUPE FSD

