

Pěkné prázdniny

s orientačním během v Českém ráji

POKYNY PRO ZÁVODNÍKY

SPOLEČNÁ USTANOVENÍ

Program:	E1	pátek 23. 8. 2024	krátká trať	start 00 = 15:00
	E2	sobota 24. 8. 2024	klasická trať	start 00 = 10:00
	E3	neděle 25. 8. 2024	krátká trať	start 00 = 09:30

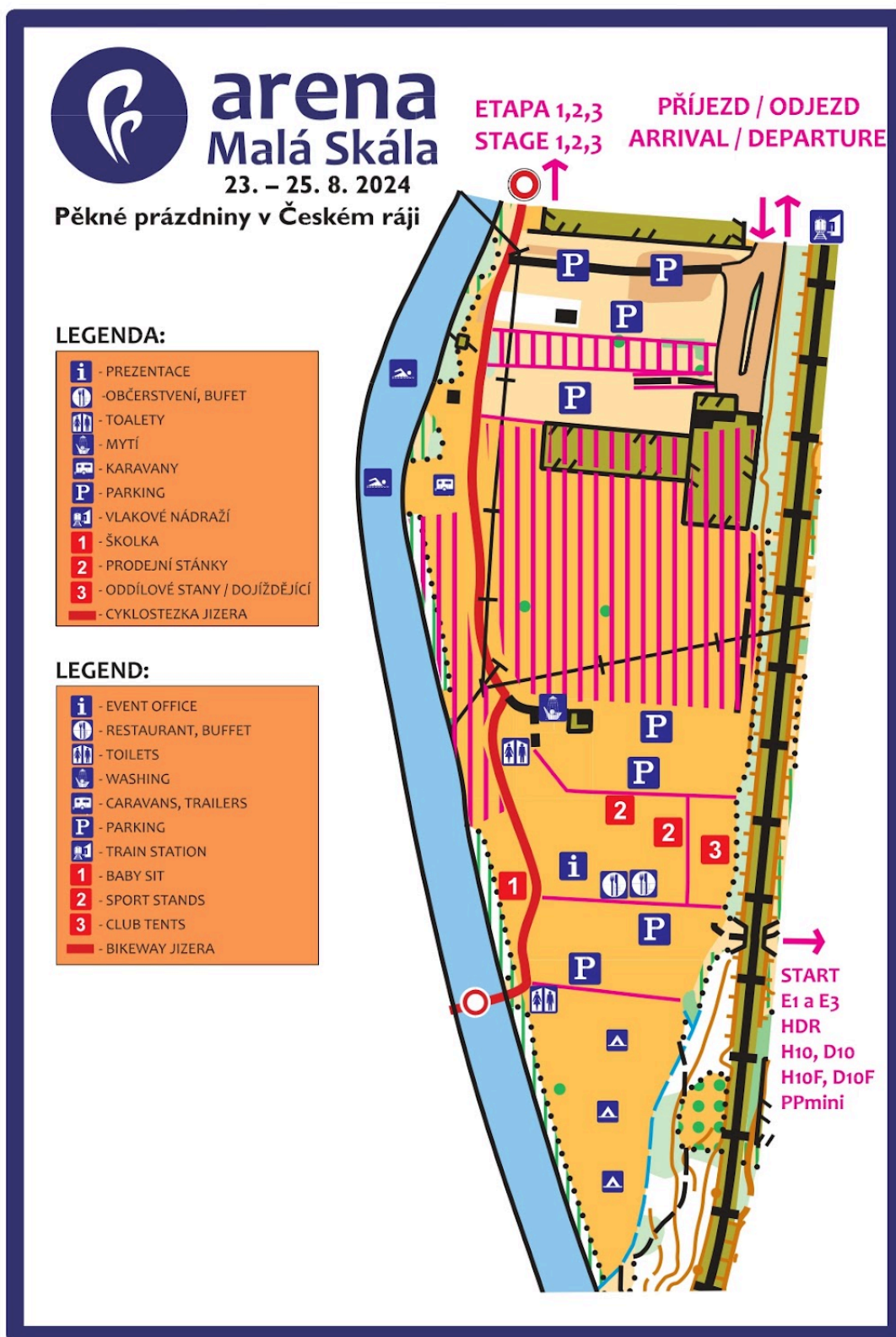
Pořadatel: OOB TJ Turnov (TUR)

Centrum závodu: Malá Skála, louka za obcí u vlakového nádraží (<https://mapy.cz/s/dufehapupe>)
Souřadnice: 50.6317469N, 15.1890153E

Příjezd: Od Turnova nebo Železného Brodu, bude značen ze silnice I/10



Plán centra závodů:



Parkování: 50 – 400 m od centra závodu.
Parkovné 100 Kč za všechny tři etapy, platí i auta parkující v kempu – bude vybíráno při příjezdu.

Souřadnice: 50.6328394N, 15.1900406E (<https://mapy.cz/s/kusekebaja>)

Parkoviště u centra závodů je omezené, využijte hromadnou dopravu. Železniční stanice se nachází přímo u shromaždiště. Je možné využít přímé spoje z Prahy, Tanvaldu, Pardubic, Liberce a dalších měst. Prosím, využijte v co největší míře vlaky a autobusy a pomozte tak hladkému průběhu letošních Pěkných prázdnin.

Využijte odstavné plochy u shromaždiště a na starty jděte po značených cestách. **Platí přísný zákaz vjezdu aut závodníků do osad Borek, Záborčí, Převahy, Voděrady a Prosíčka po celou dobu závodů!!!**

Prezentace a infostánek: Na prezentaci budou vydávány identifikační pásky (náramky) pro ubytované v kempu. Pásky budou pořadatelem kontrolovány. Prezentace se nachází v centru závodů.

Prezentace:

pátek 23. 8. 2023 13:00 – 14:30

sobota 24. 8. 2023 8:30 – 9:30

neděle 25. 8. 2023 8:30 – 9:00

Prosíme o prezentaci celých oddílů najednou.

V infostánku můžete zjistit jakékoliv potřebné informace o závodech i možnostech aktivit nebo výletů v okolí.

Ubytování: Pořadatel zajišťuje kemp pro stany na louce u shromaždiště za 250 Kč za osobu na celou dobu závodů. Kapacita kempu je naplněna a nelze se na místě ubytovat. Ke stanům nelze zajíždět autem, auta budou parkovat na hranici kempu. V pátek je možné stavění stanů od 11:00. Je možné spát v autě nebo v obytných vozech za poplatek 250 Kč za osobu za 2 noci (plus 100 Kč za auto) na vyhrazené ploše, dbejte pokynů organizátora. K dispozici bude základní hygienické zázemí, provizorní sprchy, prodejní stánky a možnost stravování. Kemp není rozdělený na hlučný a tichý, buďte prosím ohleduplní k ostatním.

V kempu **nejsou** k dispozici zásuvky 230V.

Zákaz rozdělávání ohně v kempu a okolí (CHKO)!

Ubytování budou od neubytovaných rozlišeni páskou na zápěstí. Nošení pásky je povinné!

Mytí, voda: V centru bude k dispozici mycí žlab s pitnou vodou a provizorní sprchy. Zákaz používání biologicky neodbouratelných mycích prostředků! Koupání je možné také v Jizeře a pod nedalekým přepadem pramene pitné vody.

V centru prosíme závodníky, aby:

- Třídili odpad. Žluté pytle jsou určeny na plasty, modré/černé na směsný odpad.
- Šetřili vodou. Jako zdroj pitné vody lze používat nedaleký přepad z pramene.
- Neparkovali mimo vyhrazená místa (pod hrozbou odtahu).
- Dávali pozor na své psy a nepouštěli je volně, vedle shromaždiště je ohrada s ovci.
- Měli na vědomí, že shromaždiště je blízko řeky a železniční trati a dávali pozor na sebe i své děti.
- Měli na vědomí, že shromaždištěm prochází velmi frekventovaná cyklotrasa Greenway Jizera. Buďte opatrní při pohybu po stezce. Nenechávejte na louce a v oddílových stanech cennosti.

Stravování: **Externí catering:** tortilla wrapy, quesadilly (zapečené tortilly se sýrem), domácí burgery – vše v několika variantách k výběru, dále klobásy z grilu, halušky, čerstvé francouzské palačinky, dezerty, dle počasí polévka, kafeterie. Na Malé Skále je k dispozici také několik restaurací.

Pořadatelský catering: párky v rohlíku, drobné pochutiny, pivo, nealko pivo, limonády, k dispozici budou rovněž pivenky (8+2 zdarma).

Přivezte si prosím vlastní kelímky na nápoje a příbory a pomozte tak snížit množství vyprodukovaného odpadu. Za jednorázový plastový kelímek bude účtováno 5 Kč. K dispozici bude omezené množství vratných kelímků na zálohu 50 Kč.

Hlídní dětí: Každý den v dětském koutku poblíž centra závodu, pouze po nezbytnou dobu vašeho závodu. V sobotu navíc nabízíme dohlédnutí na děti, které se účastní HDR závodu, v cíli. Cíl se nachází poblíž cesty na start.

První pomoc: Předlékařská první pomoc v cíli a v infostánku na shromaždišti.

Popisy kontrol: Na mapě a k odběru v centru závodu.

Systém ražení: Elektronický – *SportIdent*. Krabičky budou nastaveny do bezkontaktního režimu BEACON, včetně cíle. Na startu bude umístěna jednotka SIAC-test. V případě poruchy ražení použijte kleště a razte do mapy. V tomto případě je nutné mapu ihned odevzdat pořadatelům v cíli. Zkontrolujte si prosím vaše číslo SI dle startovní listiny. Při nesrovnalosti žádejte opravu na prezentaci. Při ztrátě půjčeného SI bude účtována částka 1000 Kč.

Vyčítání čipů: V centru závodů. Prosíme závodníky, aby provedli vyčtení čipu bezprostředně po návratu z etapy.

Průběžné výsledky: Výsledky budou vyvěšeny v centru závodu po ukončení každé etapy. Pro aktuální výsledky použijte online liveresultat.orientering.se nebo oresults.eu, lokální Wi-Fi a TV s výsledky.



Předpis: Závodí se dle pravidel ČSOS.

Předpokládané časy vítězů dle soutěžního řádu ČSOS. Trať E2 (klasická trať) budou v hlavních kategoriích zkráceny o cca 20 % vítězného času.

Klíč k hodnocení výsledků: Stanovení celkového pořadí závodníka v kategorii je dáno prostým součtem časů ze všech tří etap.

Vyhlášení výsledků: Vyhlášení celkových vítězů proběhne v neděli 25. srpna v centru závodů po uzavření jednotlivých kategorií, bude upřesněno pořadatelem (předpokládaný čas je 14:30). Vyhlášení budou vždy první tři závodníci všech soutěžních kategorií. V kategoriích HDR, D10F a H10F obdrží drobné ceny všichni účastníci po skončení vyhlášení.

Ceny pro vítěze: První tři závodníci všech soutěžních kategorií obdrží diplom a věcné ceny od pořadatele a sponzorů závodu.

Protesty: S vkladem 400 Kč hlavnímu rozhodčímu etapy. Protesty proti oficiálním výsledkům možno doručit s vkladem na adresu: OOB TJ Turnov, Skálova 207, 511 01 Turnov.

Jury: Vojtěch Illner – DKP, Jitka Sokolářová – TUV, Adam Hájek – KAM

Různé:

- Cesty na start jsou značeny modrobílými fáborky.
- Tratě kategorií HDR a DH10F jsou značeny červenobílými fáborky.
- Kategorie HDR má k dispozici 2 mapy, pro závodníka i doprovod. V E2 doprovod kategorie HDR musí nejprve absolvovat vlastní závod a až poté trať HDR, ne naopak.
- Mapy v cíli nebudou vybírány. Dodržujte fair-play.
- Cesty na start a závodní prostor se nachází v cyklisticky oblíbené oblasti, v případě teplého počasí může být na cyklostezce velmi zvýšený provoz. Dbejte zvýšené opatrnosti.
- Dbejte zvýšené opatrnosti ve skalách. **Závodí se na vlastní nebezpečí.**
- Zákaz používání získaných map k pořádání individuálních tréninků a oddílových soustředění!
- **Absolutní zákaz používání jakékoliv obuvi s kovovými hřeby, platí i pro kotníkové boty s hřeby!!!** Na startu bude kontrolováno! Nedoporučujeme však na žádnou z etap hladké botasky!
- Prodejní a propagační činnost na shromaždišti, v okolí shromaždiště, startů, cíle a cest na starty a z cíle je možná jen s předchozím souhlasem pořadatele!

Poděkování pořadatelů:

Obci Malá Skála za poskytnutí zázemí a podporu závodů.

CHKO Český ráj za souhlas s pořádáním sportovní akce.

Společnostem Lesy ČR a obci Malá Skála, Koberovy a Frýdštejn za souhlas s pořádáním sportovní akce v lesích v jejich majetku.

Společnosti Veseta za souhlas s parkováním na louce v jejich správě.

Všem ostatním soukromým vlastníkům za souhlas s využitím luk a lesů v jejich majetku.

Děkujeme za účast! Pěkné prázdniny!

Mnoho zdaru a úspěchů v lese a správný směr přeje pořadatelský tým OOB TJ Turnov!

Jindřich Kořínek
předseda oddílu OB TJ Turnov

Pavla Heřmánková
ředitelka závodu

Web: pekneprazdniny.tur.cz

niceholidays.cz

Závod se koná v CHKO Český ráj. Dodržujte návštěvní řád!

PŘÍSNÝ ZÁKAZ POUŽÍVÁNÍ VEŠKERÉ OBUVI S KOVOVÝMI HŘEBY!!!

DOPROVODNÝ PROGRAM

- **PP-mini** – v blízkosti centra bude po všechny tři dny připraven dětský závod PP-mini, určený pro nejmenší děti s doprovodem (zhruba 3–7 let), případně i pro další zájemce z řad mladších závodníků. Pokyny viz níže.
- Sobota 24.8. – **O-RUN Píchač Pěkných prázdnin 2024** – více info v příloze těchto pokynů
- Sobota 24.8. – **Pivní přechod před PP Party** – více info na místě v info stánku
- Sobota 24.8. – **PP Party**
 - koncert tria OB hudebníků Tondy Švarce, Vojty Illnera a Davida Pustaie doplněného o hostujícího Vítku Zakouřila
 - od 19:00 v sokolovně na Malé Skále (<https://mapy.cz/s/geluboloho>)
Souřadnice: 50.6378811N, 15.1936214E
 - vstup pro závodníky PP zdarma

ETAPA 1 – krátká trať pátek 23. 8. 2024

- Start:** 00 = 15:00
Intervalový, HDR, DH10F a DH10 mají volný start na krabičku od času 0 do času 120 (17:00) - startérem budou hlídány rozestupy.
Vzdálenost centrum – start 1: 1800 m, převýšení 140 m!
Vzdálenost centrum – start 2 (HDR/DH10F/DH10): 450 m.
- Mapa:** **Hájek** (pro HDR, DH10F, DH10)
Měřítko 1 : 5 000
Ekvidistance 5 m
Mapový klíč ISSprOM 2019-2
stav léto 2024, autoři Z. Lenhart, D. Wolf, vodovzdorně upravena (voděodolný papír pretex)
Zvláštní mapové značky: černý křížek – lavička, cedule, malá dřevěná stavba; hnědý trojúhelník – plošina.
- Foukané díry** (pro ostatní kategorie)
Měřítko 1 : 7 500
Ekvidistance 5 m
mapový klíč ISOM 2017-2
stav léto 2024, autoři Z. Lenhart, P. Matula, členové oddílu, vodovzdorně upravena (voděodolný papír pretex)
Zvláštní mapové značky: zelený křížek – vývrat; hnědý trojúhelník – plošina; modrá hvězdička – vodárenská šachta, poklop.
- Cíl:** Vzdálenost cíl 1 – centrum: 1800 m, cíl je poblíž startu, cesta z cíle je shodná s cestou na start.
Vzdálenost cíl 2 (HDR, DH10F, DH10) – centrum: 200 m.
Časový limit 90 minut.
- Vyčítání:** Vyčítejte neprodleně po návratu z cíle. **Čas uzavření vyčítání 20:15.**

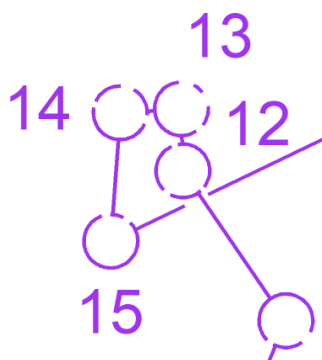
Terén: Skalnatý, členitý, prudké svahy s kameny a srázy, skalní města, mapově i fyzicky náročný.

Stavitel tratí: Vojtěch Zabořil (R3)

Hlavní rozhodčí: Martin Baier (R2)

Upozornění:

- Jsou dva starty, většina jde na start 1, který je vzdálen 1800 m s převýšením 140 m. Kategorie HDR, DH10F a DH10 budou mít start 2 v blízkosti centra závodů.
- Cesta na start 1 je značena modrobílými fáborky. Cesta z cíle 1 je shodná s cestou na start. Mapy se v cíli nevybírají, prosíme, dodržujte fair-play. Možnost odložení věcí poblíž cílového prostoru.
- Cesta na start 2 a z cíle 2 je značena červenobílými fáborky a přechází silnici. Dávejte pozor.
- V těsné blízkosti startu 1 bude několik mobilních WC a pitná voda. Využívejte mobilní WC na startu a neznečišťujte okolí startu.
- V prostoru závodu se nachází vysoké skalní srázy, buďte opatrní. Závodí se na vlastní nebezpečí. Prosíme, důrazně na tento bod upozorněte také svoje děti.
- Dětské tratě HDR, DH10F a DH10 vedou částečně po MTB trailu. Pozor na cyklisty.
- **Dbejte zvýšené pozornosti sledu kontrol, tratě se kříží a kontroly jsou blízko u sebe na poměrně malém prostoru (v rámci pravidel). Čtěte pozorně kódy kontrol.**



ETAPA 2 – klasická trať
sobota 24. 8. 2024

Start: 00 = 10:00
Intervalový, HDR mají volný start na krabičku od času nula do času posledního startujícího závodníka.
Pouze jeden start, společný pro všechny kategorie.
Vzdálenost centrum – start: 2800 m, převýšení 170 m!

Mapa: **Drábovna**
Měřítko 1 : 10 000
Ekvidistance 5 m
mapový klíč ISOM 2017-2
stav léto 2024, autoři P. Matula, M. Klusáček, vodovzdorně upravena (voděodolný papír pretex)
Zvláštní mapové značky: zelený křížek – vývrat; hnědý trojúhelník – plošina; černý křížek – dřevěná konstrukce; modrá hvězdička – vodárenská šachta, poklop.

Cíl:	Vzdálenost cíl – centrum: 1800 m. Časový limit 150 minut.
Vyčítání:	Vyčítejte neprodleně po návratu z cíle. Čas uzavření vyčítání 17:20.
Terén:	Skalnatý, členitý, prudké svahy s kameny a srázy, skalní města, v části rovinatý s vrstevnicovými detaily, mapově i fyzicky náročný.
Stavitelé tratí:	Radek Svoboda (R3), Štefan Šurgan
Hlavní rozhodčí:	Daniel Wolf (R1)

Upozornění:

- Cesta na start je značena modrobílými fáborky, cesta z cíle je shodná s částí cesty na start. Mapy se v cíli nevybírají, prosíme, dodržujte fair-play. Možnost odložení věcí poblíž cílového prostoru.
- Po cestě na start i přímo na startu budou k dispozici mobilní WC a pitná voda. Využijte mobilní toalety a neznečišťujte okolí cesty na start.
- V cíli bude zajištěno hlídání dětí, které se účastní HDR nebo HD10F.
- V prostoru závodu se nachází vysoké skalní srázy, buďte opatrní. Závodí se na vlastní nebezpečí. Prosíme, důrazně na tento bod upozorněte také svoje děti.
- **Dbejte zvýšené pozornosti sledu kontrol, tratě se hodně kříží, mapa není moc veliká, a tak v měřítku 1 : 10 000 je zákres těsný – dbejte zvýšené opatrnosti čtení pořadových čísel kontrol, která mohou být umístěna i za spojnicí jiného postupu, spojnice jsou často přerušované pro maximální čitelnost detailů. V terénu je hodně kontrol, někdy i blízko sebe (v rámci pravidel) – kontrolujte kódy.**
- Všechny delší tratě dle pravidel mají na trati jednu až tři občerstvovací stanice vybavené vodou. Občerstvení se nachází výhradně na kontrolách (vyznačeno v popisech).
- Delší tratě překonávají méně frekventovanou silnici (v létě je tam provoz tvořen spíše cyklisty), případně po ní může vést i varianta postupu, řidiči budou upozorněni cedulemi, ale provoz není nijak regulován, rozhlédněte se a buďte opatrní při pohybu ve vozovce.
- **Kategorie D10** má z důvodu velké mapové náročnosti postup mezi druhou a třetí kontrolou značený červeno-bílými fáborky, **kategorie H10** má z důvodu velké mapové náročnosti postup mezi čtvrtou a pátou kontrolou značený červeno-bílými fáborky. Děti mohou, ale nemusí, fáborky při postupu využít. Prosíme, upozorněte na tento bod svoje děti.

Zakázané prostory:

- Přísný zákaz vstupu na soukromé pozemky a do všech oplocenek. Další zakázané prostory jsou v mapě zakresleny fialovými šrafy (709 – nepřístupná oblast) a budou v exponovaných místech ohraničeny páskou a namátkou hlídány pořadatelem. Vstup do takovýchto prostor povede k diskvalifikaci a poškození lesního porostu bude předáno k řízení správě CHKO Český ráj.
- Platí také zákaz vstupu na všechny soukromé pozemky vyznačené v mapě značkou 520 – oblast se zákazem vstupu.



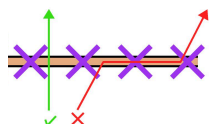
520 709

ETAPA 3 – krátká trať neděle 25. 8. 2024

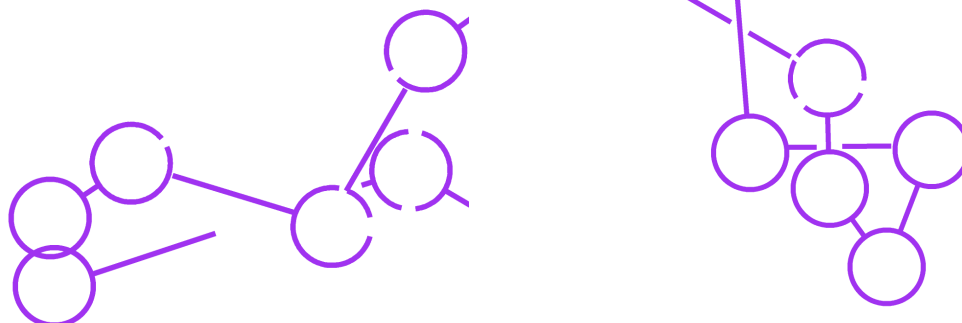
- Start:** 00 = 09:30
Intervalový, HDR, DH10F a DH10 mají volný start na krabičku od času 0 do času 120 (11:30), startérem budou hlídány rozestupy.
Vzdálenost centrum – nástup BUS: 950 m.
Vzdálenost výstup BUS – start 1: 350 m.
Vzdálenost centrum – start 1 (po modré turistické značce od BUSu, neznačeno): 2900 m, 220 m převýšení!
Vzdálenost centrum – start 2 (HDR, HD10F, HD10): 200 m
- Mapa:** **Hájek** (pro HDR, DH10F, DH10)
Měřítko 1 : 5 000
Ekvidistance 5 m
Mapový klíč ISSprOM 2019-2
stav léto 2024, autoři Z. Lenhart, D. Wolf, vodovzdorně upravena (voděodolný papír pretex)
Zvláštní mapové značky: černý křížek – lavička, cedule, malá dřevěná stavba; hnědý trojúhelník – plošina.
- Suché skály**
Měřítko 1 : 7 500
Ekvidistance 5 m
mapový klíč ISOM 2017-2
stav léto 2024, autoři Z. Lenhart, P. Matula, členové oddílu, vodovzdorně upravena (voděodolný papír pretex)
Zvláštní mapové značky: zelený křížek – vývrat; hnědý trojúhelník – plošina; černý křížek – turistický přístřešek, cedule; modrá hvězdička – vodárenská šachta, poklop.
- Cíl:** Vzdálenost cíl 1 – centrum: 1800 m.
Vzdálenost cíl 2 (HDR, DH10F, DH10) – centrum: 420 m.
Časový limit 90 minut.
- Vyčítání:** Vyčítejte neprodleně po návratu z cíle. **Čas uzavření vyčítání 15:00.**
- Terén:** Skalní ostroh s prudkými svahy, svah s kameny, mapově i fyzicky náročný.
- Stavitel tratí:** Tomáš Thoř (R3)
- Hlavní rozhodčí:** Jindřich Kořínek (R2)
- Upozornění:**
- Jsou dva starty, většina jde na start 1. Kategorie HDR, HD10F a HD10 budou mít start 2 v blízkosti centra závodů.
 - Z důvodu vzdálenosti a velkého převýšení jsme pro závodníky zajistili na start 1 autobusovou přepravu. Autobusy pro závodníky budou 4, budou označeny logem závodů a budou jezdit v intervalech 10 – 15 minut **od Sokolovny** v centru obce. První bus bude vyjíždět v 8:45, poslední bus 45 min před startem posledního závodníka. Cesta na autobusovou zastávku u

Sokolovny a od autobusu na start 1 je značena modrobílými fáborky. Cesta na autobus vede po cyklostezce. Prosíme o respektování provozu na cyklostezce.

- Nechte si dostatečnou časovou rezervu (cca 60 minut před startem) s ohledem na vytíženost autobusů, kdy se nemusíte vejít do prvního autobusu. Jízda autobusu od Sokolovny ke startu 1 trvá 15 minut.
- Cestu na start 1 je možno absolvovat také pěšky, cesta není značena. Od nástupu do autobusu jděte po modré turistické značce směr Suché skály / Prosíčka až dojdete přímo na předstart. <https://en.mapy.cz/s/hatosadalo> Cesta na start autem je zakázána!
- Cesta na start 2 (HDR, HD10, HD10F) a z cíle 2 je značena červenobílými fáborky a přechází silnici. Dbejte, prosím, opatrnosti.
- Dětské tratě HDR, DH10F a DH10 vedou částečně po MTB trailu. Dbejte, prosím, opatrnosti.
- U startu bude několik mobilních WC a pitná voda. Využijte mobilní toalety a neznečišťujte okolí cesty na start.
- V prostoru závodu se nachází vysoké skalní srázy, buďte opatrní. Závodí se na vlastní nebezpečí.
- Kategorie H20, H21E, D21E, H21A, D21A a H35 mají při závodě využitou otočku mapy. Mapa je tištěna z obou stran, start druhé části trati je v místě poslední kontroly na první mapě. Dejte pozor, abyste začali na správné straně (od kontroly číslo 1).
- Všechny kategorie překonávají poměrně frekventovanou silnici. Silnici je dovoleno překonávat volně, či v místech k tomu určených. Po silnici není možné běžet (viz obrázek), a to ani po krajnici. Při přeběhu silnice se řádně rozhlédněte, než na ni vstoupíte.



- Dbejte zvýšené pozornosti sledu kontrol, tratě se několikrát kříží, zakres je těsný. Čtěte pozorně kódy kontrol, v lese je velké množství kontrol na poměrně malém prostoru, často blízko u sebe (v rámci pravidel).



Zakázané prostory:

- Přísný zákaz vstupu na soukromé pozemky a do všech oplocenek. Další zakázané prostory jsou v mapě zakresleny fialovými šrafy (709 – nepřístupná oblast) a budou v exponovaných místech ohraničeny páskou a namátkou hlídány pořadatelem. Vstup do takovýchto prostor povede k diskvalifikaci a poškození lesního porostu bude předáno k řízení správě CHKO Český ráj.
- Platí také zákaz vstupu na všechny soukromé pozemky (520) a do oblastí ochrany přírody vyznačené v mapě značkou 709 – nepřístupná oblast.



O-RUN Píchač Pěkných prázdnin

- Datum konání:** sobota 24. 8. 2024
- Systém závodu:** dvoukolový s volným pořadím kontrol
- Způsob ražení:** tradiční – kleště, všechny vpichy musí být v políčku. Kontrola vpichů a konečné rozhodnutí náleží hlavnímu rozhodčímu.
- Kategorie:** O-RUN Píchač PP, Děti (kategorie DH14 a mladší)
- Kvalifikace:** start libovolný od 14:00 do 16:00, v centru závodu, nejrychlejších 16 píchačů postoupí do finále. V kategorii dětí do 14 let postupují do finále nejrychlejší 4. V kvalifikaci má každý závodník pouze 1 pokus.
- Finále:** od 16:30, v centru závodu. Vyřazovací metoda ve dvojicích na paralelní trati, nasazení postupujících do pavouka dle výsledků kvalifikace. Pozn.: v případě nepřítomnosti závodníka získává místo ve vyřazovacích bojích další v pořadí, který je na finále přítomen.
- Kompletní pravidla a postupový klíč budou vyvěšena na startu kvalifikace.
- Směrný čas:** 1 minuta pro vítěze kategorie O-RUN Píchač PP.
- Startovné:** Zdarma pro účastníky PP.
- Vyhlášení vítězů:** po skončení finále, okolo 17:30
- Hlavní rozhodčí:** Vítek Zakouřil

Děkujeme našim sponzorům!



Sportovní akce je podpořena z rozpočtu města Turnova.

PP mini závod

Datum konání:	Pátek 23.8.	13:30 – 18:00
	Sobota 24.8.	9:00 - 15:00
	Neděle 25.8.	9:00 – 13:00

Kde: Pátek – v blízkosti cíle trati HDR, značeno červenobílými fáborky a odbočovací cedulí 200m

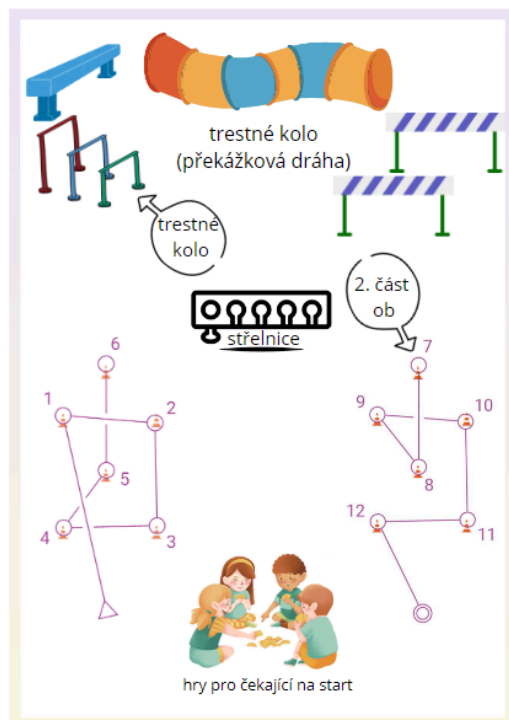
Sobota – v centru závodu

Neděle – v blízkosti startu trati HDR, značeno červenobílými fáborky a odbočovací tabulí 200m

Co: Pátek – překážkový lesní mini závod s otázkami. Určeno pro děti 3 - 7 let, doporučujeme starší doprovod. Děti, které umí dobře číst, zvládnou samy. Jedná se o minizávod s šesti stanovišti, na nichž je třeba zodpovědět otázky, týkající se našich lesů. Mezi jednotlivými stanovišti je třeba překonat různé překážky. Odpovědi se zaznamenávají do papírových kartiček klasickým ražením (OB kleště). Papírové kartičky jsou k dispozici v místě startocíle mini závodu. Čas se neměří! Vítězem je každý, kdo mini závod absolvoval. Správné odpovědi budou k dispozici v cíli mini závodu.



Sobota – orientační biatlon. Závodník absolvuje celkem 2 části orientačního běhu, pětkrát házení na terče, vložené mezi jednotlivé části OB a případné trestné okruhy v podobě překážkové dráhy, které se absolvují ihned po střelbě na terč před 2. částí OB (viz plánek níže). Každé jedno netrefení terče znamená oběhnutí právě jednoho trestného kola, resp. překážkové dráhy. Každý závodník tedy může běžet maximálně 5 trestných kol. Místo číselných kódů, označujících kontrolu, jsou na kontrolách i papírových průkazech použity obrázky. Ražení je klasické (OB kleště). Čas se neměří! Vítězem je každý, kdo mini závod absolvoval. Orientační biatlon je však koncipován tak, že můžete vyzvat svého kamaráda na duel (může běžet dvojice proti sobě). Mapy s kartičkami jsou k dispozici v prostoru startu a cíle orientačního biatlonu. V případě velkého zájmu jsou pro čekající v prostoru mezi startem a cílem připraveny doplňkové hry.



Neděle – překážkový lesní mini závod s otázkami. Určeno pro děti 3–7 let, doporučujeme starší doprovod. Děti, které umí dobře číst, zvládnou samy. Jedná se o minizávod s šesti stanovišti, na nichž je třeba splnit různé úkoly na téma symboly a piktogramy v orientačním běhu. Mezi jednotlivými stanovišti je třeba překonat různé překážky. Splnění úkolu si závodníci zaznamenávají do papírových kartiček klasickým ražením (OB kleště). Papírové kartičky jsou k dispozici v místě startocíle mini závodu. Čas se neměří! Vítězem je každý, kdo minizávod absolvoval.



Ražení: klasické na OB kleště, není třeba SI čip

Startovné: zdarma, bez nutnosti přihlašování

Vyhlašování: nebude, každý dostane za účast v mini závodě v cíli drobnost